

Отчёт сформирован Контур.Реестро согласно записям из ЕГРН, носит справочный характер и не является официальной выпиской

Отчёт об объекте недвижимости

Сведения о характеристиках объекта недвижимости

Раздел 1 Лист 1

Земельный участок			
вид объекта недвижимости			
Лист № 1 раздела 1	Всего листов раздела 1: 3	Всего разделов: 8	Всего листов отчёта: 51
30.10.2023г. № КУВИ-001/2023-245190120			
Кадастровый номер:	54:19:165001:29		
Номер кадастрового квартала:	54:19:165001		
Дата присвоения кадастрового номера:	09.06.2008		
Ранее присвоенный государственный учетный номер:	данные отсутствуют		
Местоположение:	Новосибирская область, р-н Новосибирский, Барышевский сельсовет		
Площадь:	1088597 +/- 11930		
Кадастровая стоимость, руб.:	10539966.15		
Кадастровые номера расположенных в пределах земельного участка объектов недвижимости:	54:19:000000:2275, 54:19:165001:683, 54:19:000000:7481		
Кадастровые номера объектов недвижимости, из которых образован объект недвижимости:	данные отсутствуют		
Кадастровые номера образованных объектов недвижимости:	54:19:165001:171, 54:19:165001:173, 54:19:165001:174, 54:19:165001:185, 54:19:165001:33, 54:19:165001:478, 54:19:165001:479, 54:19:165001:485, 54:19:165001:486, 54:19:165001:487, 54:19:165001:494, 54:19:165001:495, 54:19:165001:684, 54:19:165001:828, 54:19:165001:829, 54:19:165001:921		
Категория земель:	Земли сельскохозяйственного назначения		
Виды разрешенного использования:	Для сельскохозяйственного использования		
Сведения о кадастровом инженере:	данные отсутствуют		
Сведения о лесах, водных объектах и об иных природных объектах, расположенных в пределах земельного участка:	данные отсутствуют		
Сведения о том, что земельный участок полностью расположен в границах зоны с особыми условиями использования территории, территории объекта культурного наследия, публичного сервитута:	данные отсутствуют		

Земельный участок			
вид объекта недвижимости			
Лист № 2 раздела 1	Всего листов раздела 1: 3	Всего разделов: 8	Всего листов отчёта: 51
30.10.2023г. № КУВИ-001/2023-245190120			
Кадастровый номер:		54:19:165001:29	
Сведения о том, что земельный участок расположен в границах особой экономической зоны, территории опережающего социально-экономического развития, зоны территориального развития в Российской Федерации, игровой зоны:		данные отсутствуют	
Сведения о том, что земельный участок расположен в границах особо охраняемой природной территории, охотничьих угодий, лесничеств:		данные отсутствуют	
Сведения о результатах проведения государственного земельного надзора:		данные отсутствуют	
Сведения о расположении земельного участка в границах территории, в отношении которой утвержден проект межевания территории:		данные отсутствуют	
Условный номер земельного участка:		данные отсутствуют	
Сведения о принятии акта и (или) заключении договора, предусматривающих предоставление в соответствии с земельным законодательством исполнительным органом государственным органом власти или органом местного самоуправления, находящегося в государственной или муниципальной собственности земельного участка для строительства наемного дома социального использования или наемного дома коммерческого использования:		данные отсутствуют	
Сведения о том, что земельный участок или земельные участки образованы на основании решения об изъятии земельного участка и (или) расположенного на нем объекта недвижимости для государственных или муниципальных нужд:		данные отсутствуют	
Сведения о том, что земельный участок образован из земель или земельного участка, государственная собственность на которые не разграничена:		данные отсутствуют	
Сведения о наличии земельного спора о местоположении границ земельных участков:		данные отсутствуют	
Статус записи об объекте недвижимости:		Сведения об объекте недвижимости имеют статус "актуальные, ранее учтенные"	
Особые отметки:		Граница земельного участка состоит из 4 контуров. Учетные номера контуров и их площади: 1 - 368436.63 кв.м, 2 - 22100.88 кв.м, 3 - 668847.7 кв.м, 4 - 29211.79 кв.м. Посредством данного земельного участка обеспечен доступ к земельному участку (земельным участкам) с кадастровым	

Земельный участок			
вид объекта недвижимости			
Лист № 3 раздела 1	Всего листов раздела 1: 3	Всего разделов: 8	Всего листов отчёта: 51
30.10.2023г. № КУВИ-001/2023-245190120			
Кадастровый номер:		54:19:165001:29	
		<p>номером (кадастровыми номерами): 54:19:165001:1082, 54:19:165001:1092, 54:19:165001:185, 54:19:165001:472, 54:19:165001:495, 54:19:165001:829. Из объекта недвижимости образованы объекты недвижимости с кадастровыми номерами: 54:19:165001:494, сведения о которых носят временный характер. Сведения об ограничениях права на объект недвижимости, обременениях данного объекта, не зарегистрированных в реестре прав, ограничений прав и обременений недвижимого имущества: вид ограничения (обременения): ограничения прав на земельный участок, предусмотренные статьей 56 Земельного кодекса Российской Федерации; срок действия: с 13.02.2020; реквизиты документа-основания: постановление Правительства РФ "О порядке установления охранных зон объектов электросетевого хозяйства и особых условий использования земельных участков, расположенных в границах таких зон" от 24.02.2009 № 160 выдан: Правительство РФ. вид ограничения (обременения): ограничения прав на земельный участок, предусмотренные статьей 56 Земельного кодекса Российской Федерации; срок действия: с 13.02.2020; реквизиты документа-основания: постановление Правительства РФ "О порядке установления охранных зон объектов электросетевого хозяйства и особых условий использования земельных участков, расположенных в границах таких зон" от 24.02.2009 № 160 выдан: Правительство РФ. вид ограничения (обременения): ограничения прав на земельный участок, предусмотренные статьей 56 Земельного кодекса Российской Федерации; срок действия: с 22.09.2021; реквизиты документа-основания: решение о согласовании границ охранной зоны объекта электросетевого хозяйства от 08.09.2021 № 31-2021/556 выдан: Федеральная служба по экологическому, технологическому и атомному надзору Сибирское управление Федеральной службы по экологическому, технологическому и атомному надзору. вид ограничения (обременения): ограничения прав на земельный участок, предусмотренные статьей 56 Земельного кодекса Российской Федерации; срок действия: с 25.02.2022; реквизиты документа-основания: постановление "О порядке установления охранных зон объектов электросетевого хозяйства и особых условий использования земельных участков, расположенных в границах таких зон" от 24.02.2009 № 160 выдан: Правительство РФ. Граница земельного участка пересекает границы земельных участков (земельного участка) с кадастровыми номерами (кадастровым номером) 54:19:164601:64.</p>	

Отчёт об объекте недвижимости
Сведения о зарегистрированных правах

Земельный участок			
вид объекта недвижимости			
Лист № 1 раздела 2	Всего листов раздела 2: 2	Всего разделов: 8	Всего листов отчёта: 51
30.10.2023г. № КУВИ-001/2023-245190120			
Кадастровый номер:		54:19:165001:29	
1	Правообладатель (правообладатели):	1.1	НОВОСИБИРСКИЙ РАЙОН НОВОСИБИРСКОЙ ОБЛАСТИ
	Сведения о возможности предоставления третьим лицам персональных данных физического лица:	1.1.1	данные отсутствуют
2	Вид, номер, дата и время государственной регистрации права:	2.1	Собственность 54-54/001-54/001/168/2015-61/1 28.08.2015 14:59:02
3	Сведения об осуществлении государственной регистрации сделки, права без необходимого в силу закона согласия третьего лица, органа:	3.1	данные отсутствуют
4	Ограничение прав и обременение объекта недвижимости:	не зарегистрировано	
5	Договоры участия в долевом строительстве:	не зарегистрировано	
6	Заявленные в судебном порядке права требования:	данные отсутствуют	
7	Сведения о возможности предоставления третьим лицам персональных данных физического лица	данные отсутствуют	
8	Сведения о возражении в отношении зарегистрированного права:	данные отсутствуют	
9	Сведения о наличии решения об изъятии объекта недвижимости для государственных и муниципальных нужд:	данные отсутствуют	
10	Сведения о невозможности государственной регистрации без личного участия правообладателя или его законного представителя:	данные отсутствуют	
11	Правопритязания и сведения о наличии поступивших, но не рассмотренных заявлений о проведении государственной регистрации права (перехода, прекращения права), ограничения права или обременения объекта недвижимости, сделки в отношении объекта недвижимости:	отсутствуют	

Земельный участок			
вид объекта недвижимости			
Лист № 2 раздела 2	Всего листов раздела 2: 2	Всего разделов: 8	Всего листов отчёта: 51
30.10.2023г. № КУВИ-001/2023-245190120			
Кадастровый номер:		54:19:165001:29	
11	Сведения о невозможности государственной регистрации перехода, прекращения, ограничения права на земельный участок из земель сельскохозяйственного назначения:	данные отсутствуют	

Отчёт об объекте недвижимости
 Описание местоположения земельного участка

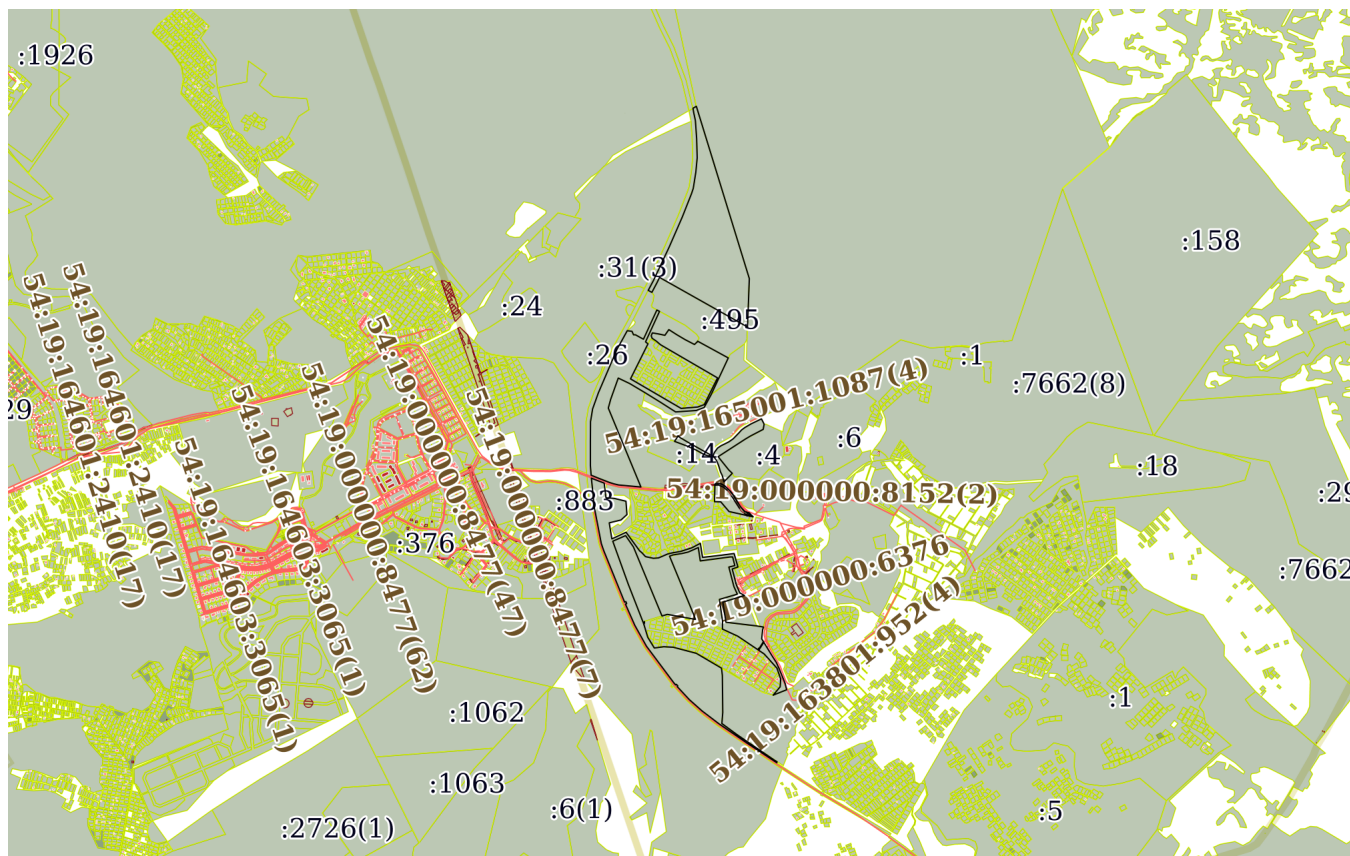
Земельный участок			
вид объекта недвижимости			

Лист № 1 раздела 3	Всего листов раздела 3: 5	Всего разделов: 8	Всего листов отчёта: 51
--------------------	---------------------------	-------------------	-------------------------

30.10.2023г. № КУВИ-001/2023-245190120

Кадастровый номер: 54:19:165001:29

План (чертеж, схема) земельного участка



Масштаб 1:50000	Условные обозначения:
-----------------	-----------------------

Земельный участок
вид объекта недвижимости

Лист № 2 раздела 3

Всего листов раздела 3: 5

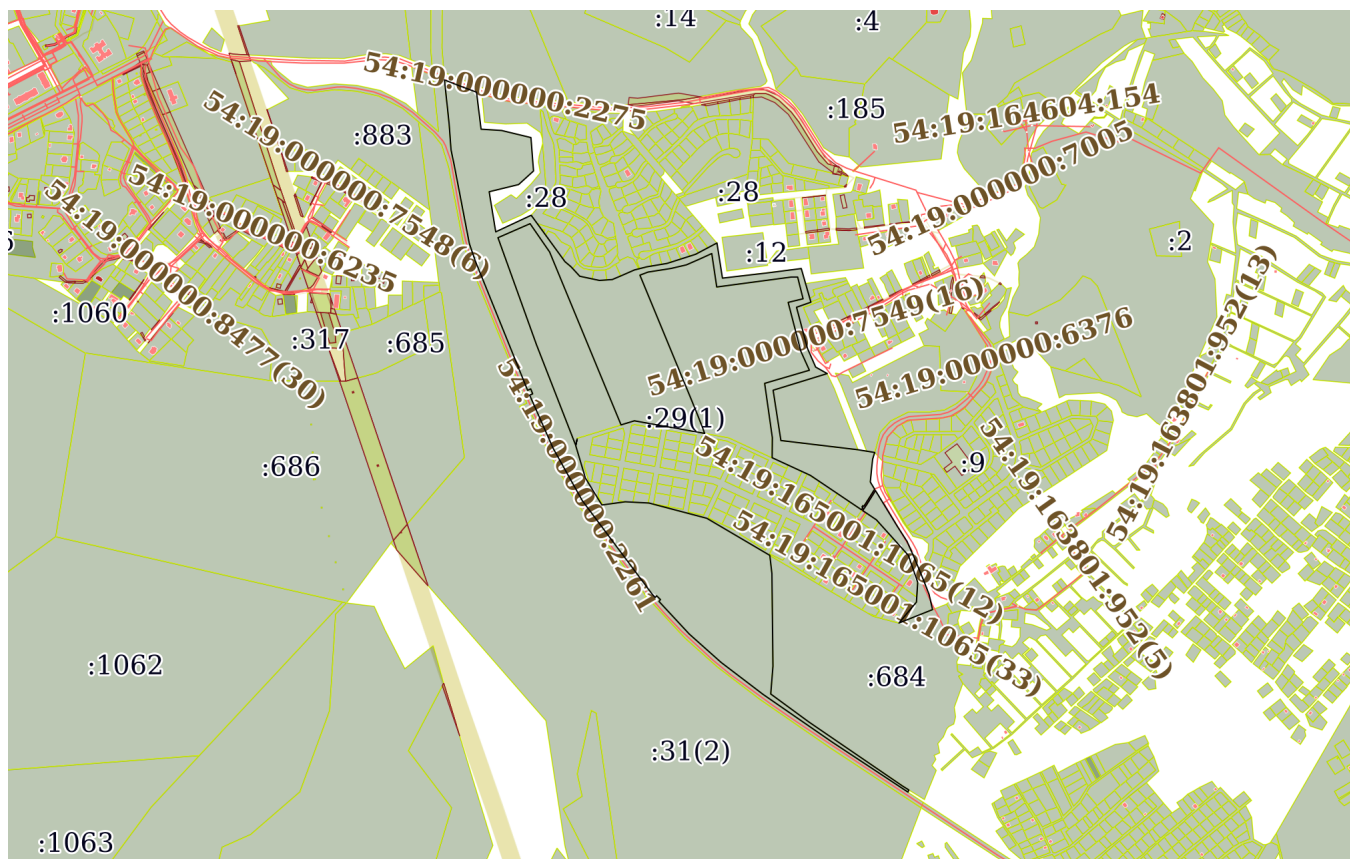
Всего разделов: 8

Всего листов отчёта: 51

30.10.2023г. № КУВИ-001/2023-245190120

Кадастровый номер:

54:19:165001:29



Масштаб 1:20000

Условные обозначения:

Земельный участок

вид объекта недвижимости

Лист № 3 раздела 3

Всего листов раздела 3: 5

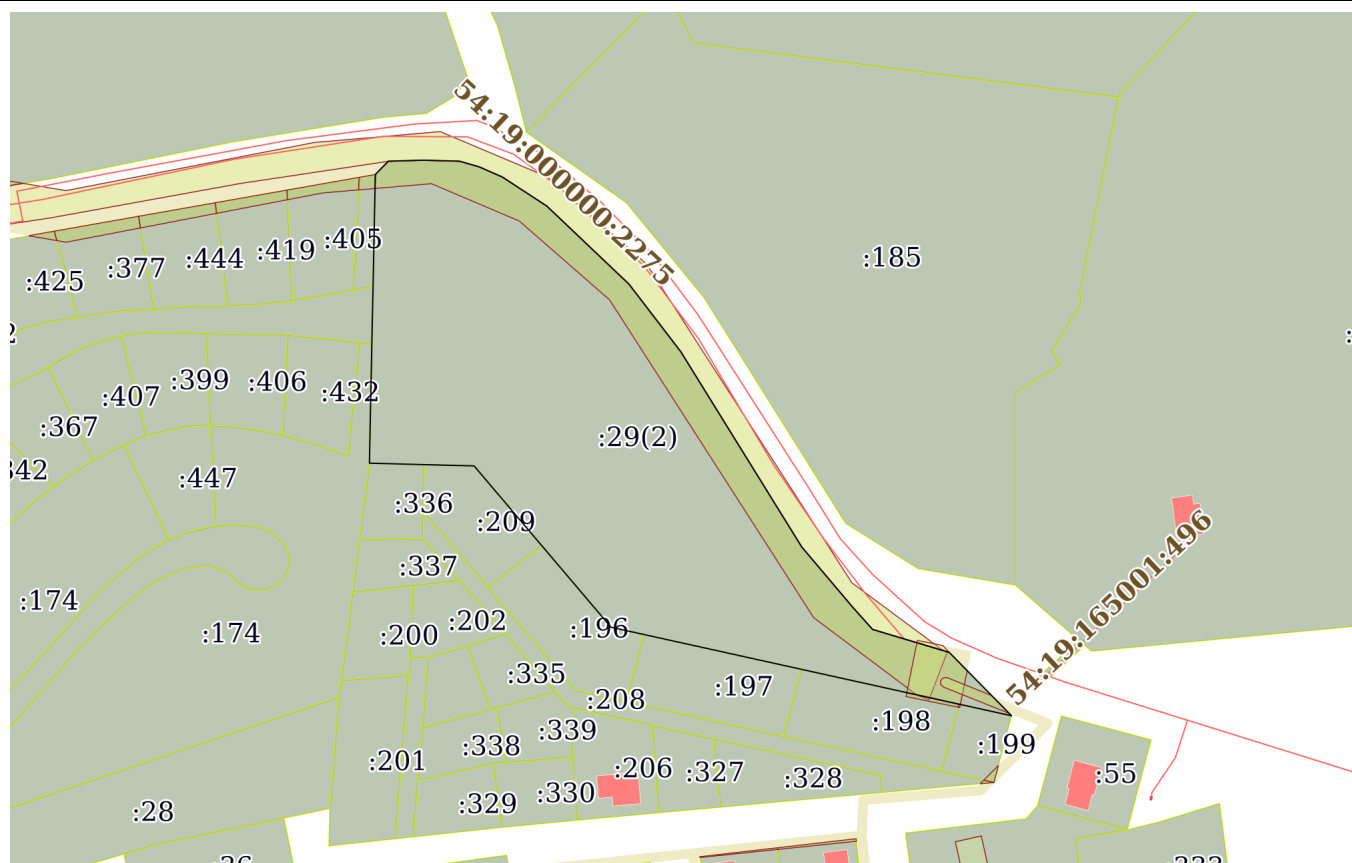
Всего разделов: 8

Всего листов отчёта: 51

30.10.2023г. № КУВИ-001/2023-245190120

Кадастровый номер:

54:19:165001:29



Масштаб 1:3000

Условные обозначения:

Земельный участок
вид объекта недвижимости

Лист № 4 раздела 3

Всего листов раздела 3: 5

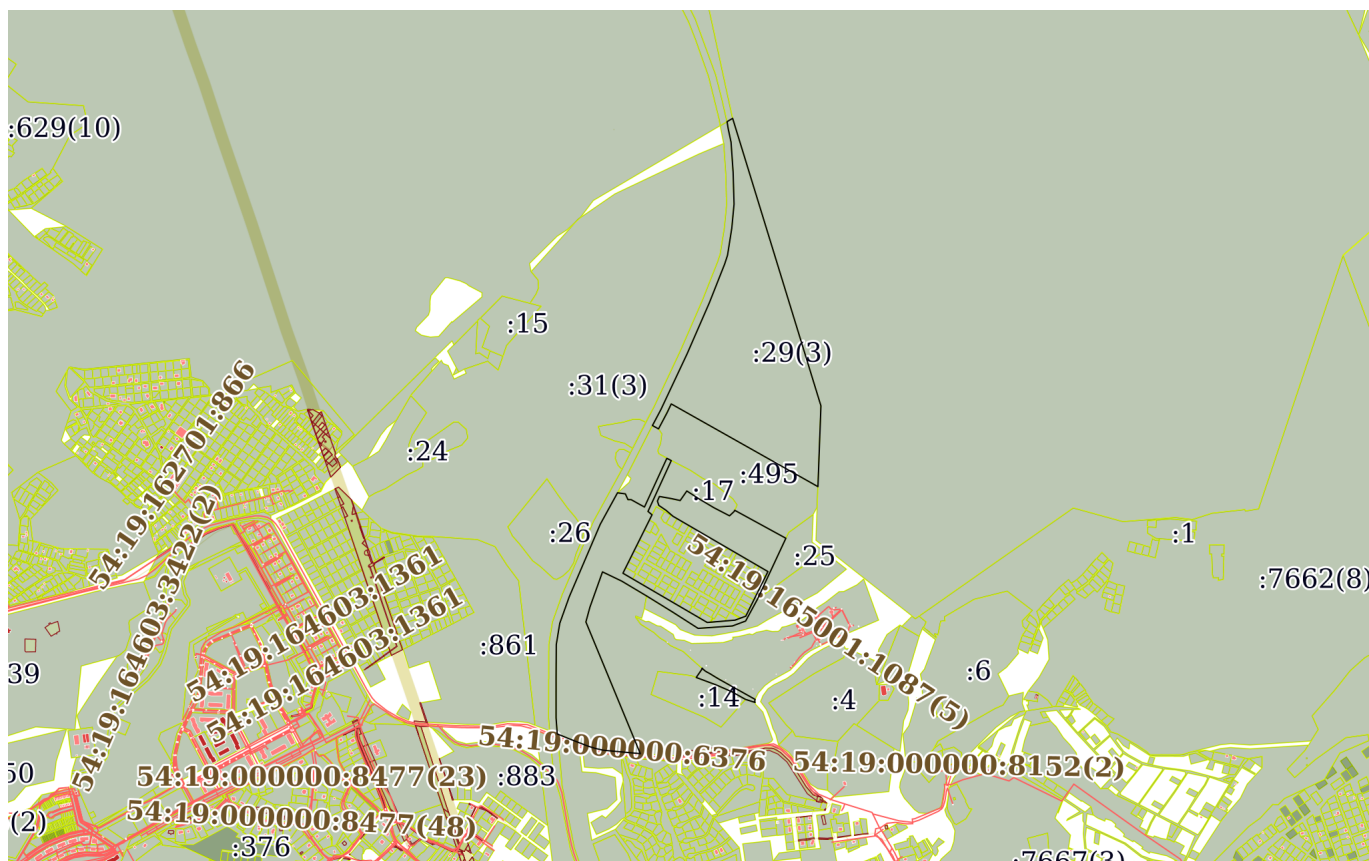
Всего разделов: 8

Всего листов отчёта: 51

30.10.2023г. № КУВИ-001/2023-245190120

Кадастровый номер:

54:19:165001:29



Масштаб 1:30000

Условные обозначения:

Земельный участок

вид объекта недвижимости

Лист № 5 раздела 3

Всего листов раздела 3: 5

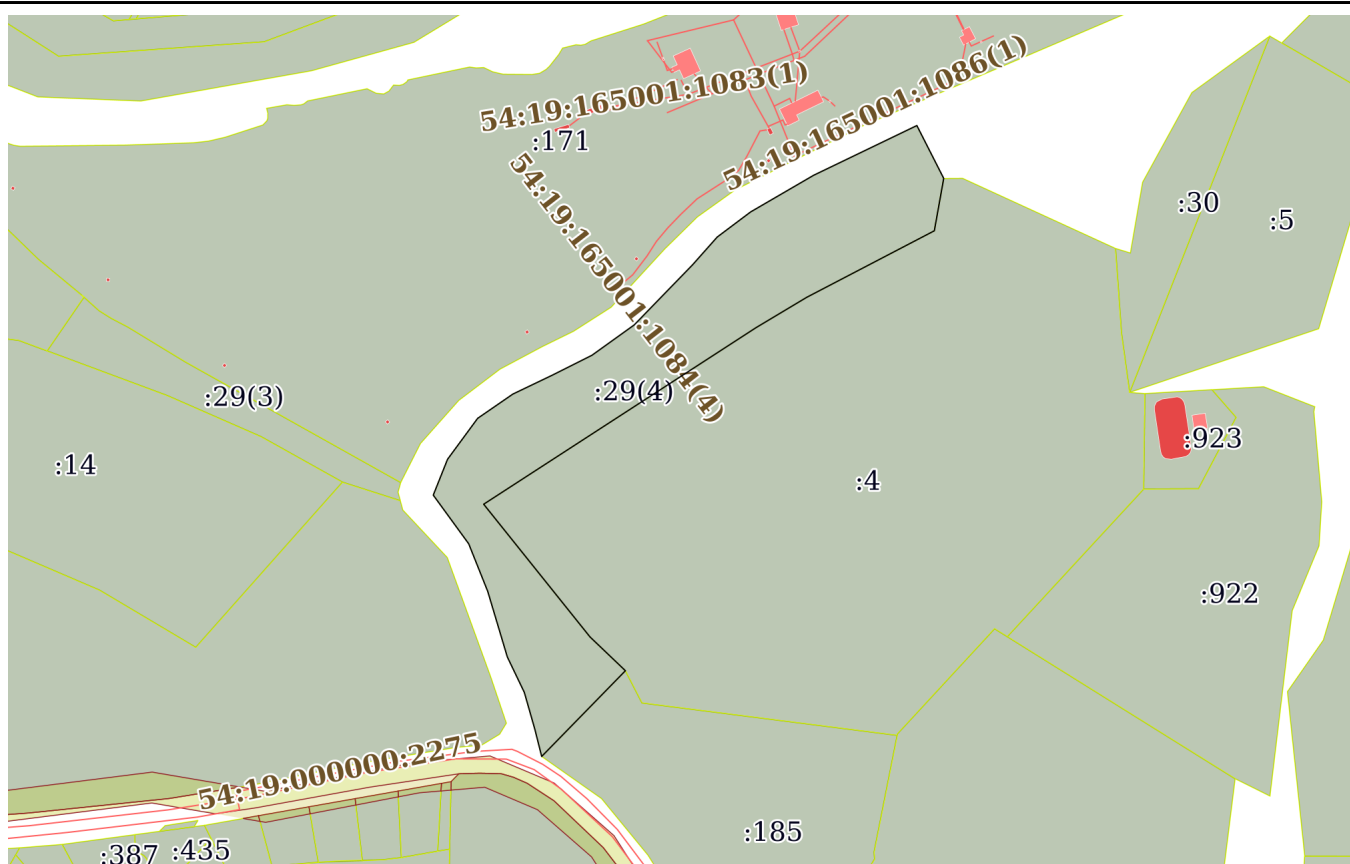
Всего разделов: 8

Всего листов отчёта: 51

30.10.2023г. № КУВИ-001/2023-245190120

Кадастровый номер:

54:19:165001:29



Масштаб 1:5000

Условные обозначения:

Отчёт об объекте недвижимости
Описание местоположения земельного участка

Земельный участок			
вид объекта недвижимости			
Лист № 1 раздела 3.1	Всего листов раздела 3.1: 16	Всего разделов: 8	Всего листов отчёта: 51
30.10.2023г. № КУВИ-001/2023-245190120			
Кадастровый номер:		54:19:165001:29	

Описание местоположения границ земельного участка							
№ п/п	Номер точки		Дирекционный угол	Горизонтальное проложение, м	Описание закрепления на местности	Кадастровые номера смежных участков	Сведения об адресах правообладателей смежных земельных участков
	начальная	конечная					
1	2	3	4	5	6	7	8
1	1.1.1	1.1.2	63°21.4'	29.66	данные отсутствуют	данные отсутствуют	данные отсутствуют
2	1.1.2	1.1.3	54°20.4'	34.86	данные отсутствуют	данные отсутствуют	данные отсутствуют
3	1.1.3	1.1.4	44°10.6'	56.04	данные отсутствуют	данные отсутствуют	данные отсутствуют
4	1.1.4	1.1.5	41°37.2'	24.95	данные отсутствуют	данные отсутствуют	данные отсутствуют
5	1.1.5	1.1.6	53°6.1'	28.05	данные отсутствуют	данные отсутствуют	данные отсутствуют
6	1.1.6	1.1.7	59°50.2'	48.82	данные отсутствуют	данные отсутствуют	данные отсутствуют
7	1.1.7	1.1.8	64°17.8'	76.75	данные отсутствуют	данные отсутствуют	данные отсутствуют
8	1.1.8	1.1.9	153°1.3'	39.7	данные отсутствуют	данные отсутствуют	данные отсутствуют
9	1.1.9	1.1.10	190°10.6'	35.66	данные отсутствуют	54:19:165001:4	г. Новосибирск, просп. Академика Коптюга, дом 3; адрес отсутствует
10	1.1.10	1.1.11	242°29.0'	96.41	данные отсутствуют	54:19:165001:4	г. Новосибирск, просп. Академика Коптюга, дом 3; адрес отсутствует
11	1.1.11	1.1.12	239°7.5'	39.64	данные отсутствуют	54:19:165001:4	г. Новосибирск, просп. Академика Коптюга, дом 3; адрес отсутствует
12	1.1.12	1.1.13	237°4.0'	217.43	данные отсутствуют	54:19:165001:4	г. Новосибирск, просп. Академика Коптюга, дом 3; адрес отсутствует
13	1.1.13	1.1.14	141°16.4'	113.94	данные отсутствуют	54:19:165001:4	г. Новосибирск, просп. Академика Коптюга, дом 3; адрес отсутствует
14	1.1.14	1.1.15	133°38.3'	32.75	данные отсутствуют	54:19:165001:4	г. Новосибирск, просп. Академика Коптюга, дом 3; адрес отсутствует
15	1.1.15	1.1.16	224°20.6'	80.28	данные отсутствуют	54:19:165001:185	данные отсутствуют
16	1.1.16	1.1.17	345°50.8'	18.85	данные отсутствуют	данные отсутствуют	данные отсутствуют
17	1.1.17	1.1.18	344°3.8'	25.6	данные отсутствуют	данные отсутствуют	данные отсутствуют

Земельный участок							
вид объекта недвижимости							
Лист № 2 раздела 3.1		Всего листов раздела 3.1: 16			Всего разделов: 8		Всего листов отчёта: 51
30.10.2023г. № КУВИ-001/2023-245190120							
Кадастровый номер:				54:19:165001:29			
1	2	3	4	5	6	7	8
18	1.1.18	1.1.19	334°21.1`	26.29	данные отсутствуют	данные отсутствуют	данные отсутствуют
19	1.1.19	1.1.20	343°20.8`	45.85	данные отсутствуют	данные отсутствуют	данные отсутствуют
20	1.1.20	1.1.21	338°11.5`	34.35	данные отсутствуют	данные отсутствуют	данные отсутствуют
21	1.1.21	1.1.22	323°54.1`	40.31	данные отсутствуют	данные отсутствуют	данные отсутствуют
22	1.1.22	1.1.23	21°44.9`	25.83	данные отсутствуют	данные отсутствуют	данные отсутствуют
23	1.1.23	1.1.24	36°20.3`	34.04	данные отсутствуют	данные отсутствуют	данные отсутствуют
24	1.1.24	1.1.25	55°27.0`	28.65	данные отсутствуют	данные отсутствуют	данные отсутствуют
25	1.1.25	1.1.1	64°24.2`	29.4	данные отсутствуют	данные отсутствуют	данные отсутствуют
26	2.1.1	2.1.2	117°7.7`	20.05	данные отсутствуют	54:19:165001:495	данные отсутствуют
27	2.1.2	2.1.3	204°37.6`	224.67	данные отсутствуют	54:19:165001:17	данные отсутствуют
28	2.1.3	2.1.4	129°46.9`	21.15	данные отсутствуют	54:19:165001:17	данные отсутствуют
29	2.1.4	2.1.5	206°28.6`	23.06	данные отсутствуют	54:19:165001:479	данные отсутствуют
30	2.1.5	2.1.6	180°0.0`	0.01	данные отсутствуют	54:19:165001:538, 54:19:165001:479	Новосибирская обл., Новосибирский район, пгт. Кольцово, ул. Центральная, дом 7, кв 4; данные отсутствуют
31	2.1.6	2.1.7	206°30.5`	45.06	данные отсутствуют	54:19:165001:538, 54:19:165001:479	Новосибирская обл., Новосибирский район, пгт. Кольцово, ул. Центральная, дом 7, кв 4; данные отсутствуют
32	2.1.7	2.1.8	206°31.4`	42.93	данные отсутствуют	54:19:165001:479	данные отсутствуют
33	2.1.8	2.1.9	206°28.9`	24.38	данные отсутствуют	54:19:165001:542	Новосибирская обл, г. Новосибирск, мкр. Горский, д. 53, кв. 139
34	2.1.9	2.1.10	206°30.8`	25.04	данные отсутствуют	54:19:165001:543	г. Новосибирск, ул. Березовая, дом 3, кв 192
35	2.1.10	2.1.11	206°27.0`	24.4	данные отсутствуют	54:19:165001:544	г. Новосибирск, ул. Эйхе, дом 9б, кв 63
36	2.1.11	2.1.12	206°30.4`	25.86	данные отсутствуют	54:19:165001:545	Новосибирская обл., Новосибирский район, с/с Барышевский, с. Барышево, ул. Ленина, дом 112
37	2.1.12	2.1.13	206°30.4`	26.06	данные отсутствуют	54:19:165001:546	Новосибирская обл., Новосибирский район, с. Барышево, ул. Ленина, дом 130
38	2.1.13	2.1.14	206°30.9`	25.51	данные отсутствуют	54:19:165001:547	г. Новосибирск, ул. Пришвина, дом 2/1, кв 30
39	2.1.14	2.1.15	120°16.6`	46.07	данные отсутствуют	54:19:165001:547	г. Новосибирск, ул. Пришвина, дом 2/1, кв 30
40	2.1.15	2.1.16	120°15.5`	47.21	данные отсутствуют	54:19:165001:479	данные отсутствуют

Земельный участок							
вид объекта недвижимости							
Лист № 3 раздела 3.1		Всего листов раздела 3.1: 16			Всего разделов: 8		Всего листов отчёта: 51
30.10.2023г. № КУВИ-001/2023-245190120							
Кадастровый номер:				54:19:165001:29			
41	2.1.16	2.1.17	120°16.6`	47.94	данные отсутствуют	54:19:165001:585	Новосибирская обл., Новосибирский район, с/с Барышевский, с. Барышево, ул. Ленина, дом 112
42	2.1.17	2.1.18	120°15.8`	44.45	данные отсутствуют	54:19:165001:588	Новосибирская обл., Новосибирский район, с. Барышево, ул. Ленина, дом 130
43	2.1.18	2.1.19	120°15.0`	32.08	данные отсутствуют	54:19:165001:591	Новосибирская обл., Новосибирский район, раб. пос. Кольцово, ул. Центральная, дом 9, кв. 39
44	2.1.19	2.1.20	120°16.5`	17.97	данные отсутствуют	54:19:165001:479	данные отсутствуют
45	2.1.20	2.1.21	120°17.0`	28	данные отсутствуют	54:19:165001:593	Новосибирская обл., Новосибирский район, с/с Барышевский, с. Барышево, ул. Ленина, дом 115
46	2.1.21	2.1.22	120°16.2`	44.5	данные отсутствуют	54:19:165001:596	Новосибирская обл, р-н. Новосибирский
47	2.1.22	2.1.23	120°14.4`	46.18	данные отсутствуют	54:19:165001:599	naгор@academ.org, обл Новосибирская, Новосибирский р-н, тер. СНТ Генетик, д. 318
48	2.1.23	2.1.24	120°17.3`	38.23	данные отсутствуют	54:19:165001:602	г. Новосибирск, ул. Есенина, дом 12, кв 101
49	2.1.24	2.1.25	85°7.6`	10.48	данные отсутствуют	54:19:165001:602	г. Новосибирск, ул. Есенина, дом 12, кв 101
50	2.1.25	2.1.26	85°4.9`	4.9	данные отсутствуют	54:19:165001:479	данные отсутствуют
51	2.1.26	2.1.27	85°12.4`	55.52	данные отсутствуют	54:19:165001:604	г. Новосибирск, ул. Красина, дом 47/2, кв. 38
52	2.1.27	2.1.28	85°11.5`	41.04	данные отсутствуют	54:19:165001:605	naгор@academ.org
53	2.1.28	2.1.29	69°43.9`	20.55	данные отсутствуют	54:19:165001:605	naгор@academ.org
54	2.1.29	2.1.30	69°47.4`	3.88	данные отсутствуют	54:19:165001:479	данные отсутствуют
55	2.1.30	2.1.31	69°43.8`	21.82	данные отсутствуют	54:19:165001:537	naгор@academ.org
56	2.1.31	2.1.32	26°31.2`	5.64	данные отсутствуют	54:19:165001:537	naгор@academ.org
57	2.1.32	2.1.33	26°22.7`	22.06	данные отсутствуют	54:19:165001:536	naгор@academ.org
58	2.1.33	2.1.34	26°24.1`	21.86	данные отсутствуют	54:19:165001:535	naгор@academ.org
59	2.1.34	2.1.35	26°30.1`	24.07	данные отсутствуют	54:19:165001:534	naгор@academ.org
60	2.1.35	2.1.36	26°26.2`	22.03	данные отсутствуют	54:19:165001:533	naгор@academ.org
61	2.1.36	2.1.37	26°24.1`	22.04	данные отсутствуют	54:19:165001:532	naгор@academ.org
62	2.1.37	2.1.38	26°25.4`	20.04	данные отсутствуют	54:19:165001:531	naгор@academ.org
63	2.1.38	2.1.39	26°25.4`	20.04	данные отсутствуют	54:19:165001:530	naгор@academ.org
64	2.1.39	2.1.40	26°26.2`	20.04	данные отсутствуют	54:19:165001:529	Новосибирская обл, р-н. Новосибирский, Новосибирская обл, р-н. Новосибирский

Земельный участок							
вид объекта недвижимости							
Лист № 4 раздела 3.1		Всего листов раздела 3.1: 16			Всего разделов: 8		Всего листов отчёта: 51
30.10.2023г. № КУВИ-001/2023-245190120							
Кадастровый номер:				54:19:165001:29			
65	2.1.40	2.1.41	26°25.6´	22.24	данные отсутствуют	54:19:165001:528	Новосибирская обл, Новосибирский р-н. тер. СНТ Генетик., д. 318; Новосибирская обл, Новосибирский р-н, тер. СНТ Генетик. д. 318
66	2.1.41	2.1.42	300°10.9´	40.92	данные отсутствуют	54:19:165001:528	Новосибирская обл, Новосибирский р-н. тер. СНТ Генетик., д. 318; Новосибирская обл, Новосибирский р-н, тер. СНТ Генетик. д. 318
67	2.1.42	2.1.43	300°11.4´	14.99	данные отсутствуют	54:19:165001:479	данные отсутствуют
68	2.1.43	2.1.44	300°11.9´	45.03	данные отсутствуют	54:19:165001:520	Новосибирская обл, р-н. Новосибирский, тер. СНТ Генетик, д. 318
69	2.1.44	2.1.45	300°11.2´	44.97	данные отсутствуют	54:19:165001:519	Новосибирская обл, р-н. Новосибирский, тер. СНТ Генетик, д. 318
70	2.1.45	2.1.46	300°11.4´	14.99	данные отсутствуют	54:19:165001:479	данные отсутствуют
71	2.1.46	2.1.47	300°11.2´	23.51	данные отсутствуют	54:19:165001:514, 54:19:165001:479	urist_ckr@mail.ru, г. Новосибирск, ул. Менделеева, дом 5, кв 52; данные отсутствуют
72	2.1.47	2.1.48	300°10.9´	22.48	данные отсутствуют	54:19:165001:479	данные отсутствуют
73	2.1.48	2.1.49	300°11.2´	65.27	данные отсутствуют	54:19:165001:479	данные отсутствуют
74	2.1.49	2.1.50	300°10.7´	20.01	данные отсутствуют	54:19:165001:511	г. Новосибирск, ул. Ученическая, д. 1, кв. 199
75	2.1.50	2.1.51	300°12.8´	59.87	данные отсутствуют	54:19:165001:505	630046, Новосибирская обл, г. Новосибирск, ул. Героев Революции, д. 35, кв. 3
76	2.1.51	2.1.52	300°9.4´	14.99	данные отсутствуют	54:19:165001:479	данные отсутствуют
77	2.1.52	2.1.53	300°11.0´	27.98	данные отсутствуют	54:19:165001:503	г. Новосибирск, ул. Пешеходная, дом 5/1, кв 22
78	2.1.53	2.1.54	300°11.8´	28.03	данные отсутствуют	54:19:165001:502	г. Новосибирск, ул. Железнодорожная, дом 6/1, кв 131
79	2.1.54	2.1.55	300°13.4´	18.57	данные отсутствуют	54:19:165001:501	г. Новосибирск, ул. Троллейная, дом 136, кв 129
80	2.1.55	2.1.56	310°34.7´	36.79	данные отсутствуют	54:19:165001:17	данные отсутствуют
81	2.1.56	2.1.57	304°13.2´	35.08	данные отсутствуют	54:19:165001:17	данные отсутствуют
82	2.1.57	2.1.58	341°35.1´	18.33	данные отсутствуют	54:19:165001:17	данные отсутствуют
83	2.1.58	2.1.59	23°37.7´	20.26	данные отсутствуют	54:19:165001:17	данные отсутствуют
84	2.1.59	2.1.60	99°55.6´	47.11	данные отсутствуют	54:19:165001:17	данные отсутствуют

Земельный участок			
вид объекта недвижимости			

Лист № 5 раздела 3.1	Всего листов раздела 3.1: 16	Всего разделов: 8	Всего листов отчёта: 51
----------------------	------------------------------	-------------------	-------------------------

30.10.2023г. № КУВИ-001/2023-245190120

Кадастровый номер: 54:19:165001:29

1	2	3	4	5	6	7	8
85	2.1.60	2.1.61	102°20.3`	38	данные отсутствуют	54:19:165001:17	данные отсутствуют
86	2.1.61	2.1.62	34°52.5`	46.66	данные отсутствуют	54:19:165001:17	данные отсутствуют
87	2.1.62	2.1.63	122°48.0`	62.1	данные отсутствуют	54:19:165001:17	данные отсутствуют
88	2.1.63	2.1.64	120°37.4`	66.04	данные отсутствуют	54:19:165001:17	данные отсутствуют
89	2.1.64	2.1.65	117°24.5`	70.56	данные отсутствуют	54:19:165001:17	данные отсутствуют
90	2.1.65	2.1.66	46°50.9`	25.44	данные отсутствуют	54:19:165001:17	данные отсутствуют
91	2.1.66	2.1.67	23°37.0`	5.39	данные отсутствуют	54:19:165001:17	данные отсутствуют
92	2.1.67	2.1.68	118°38.9`	234.67	данные отсутствуют	54:19:165001:495	данные отсутствуют
93	2.1.68	2.1.69	205°1.4`	140.14	данные отсутствуют	54:19:165001:25	данные отсутствуют
94	2.1.69	2.1.70	205°2.0`	131.49	данные отсутствуют	54:19:165001:25	данные отсутствуют
95	2.1.70	2.1.71	208°31.0`	98.41	данные отсутствуют	54:19:165001:27	данные отсутствуют
96	2.1.71	2.1.72	249°33.7`	56.73	данные отсутствуют	54:19:165001:27	данные отсутствуют
97	2.1.72	2.1.73	265°58.9`	138.26	данные отсутствуют	54:19:165001:27	данные отсутствуют
98	2.1.73	2.1.74	302°38.2`	122.38	данные отсутствуют	54:19:165001:27	данные отсутствуют
99	2.1.74	2.1.75	301°42.8`	122.3	данные отсутствуют	54:19:165001:27	данные отсутствуют
100	2.1.75	2.1.76	300°48.1`	116.15	данные отсутствуют	54:19:165001:829	данные отсутствуют
101	2.1.76	2.1.77	295°38.1`	85.98	данные отсутствуют	54:19:165001:829	данные отсутствуют
102	2.1.77	2.1.78	199°38.5`	150.72	данные отсутствуют	54:19:165001:829	данные отсутствуют
103	2.1.78	2.1.79	195°15.3`	61.34	данные отсутствуют	54:19:165001:829	данные отсутствуют
104	2.1.79	2.1.80	157°32.3`	572.56	данные отсутствуют	54:19:165001:829	данные отсутствуют
105	2.1.80	2.1.81	275°15.3`	150.14	данные отсутствуют	данные отсутствуют	данные отсутствуют
106	2.1.81	2.1.82	283°8.6`	32.72	данные отсутствуют	данные отсутствуют	данные отсутствуют
107	2.1.82	2.1.83	287°10.1`	30.49	данные отсутствуют	данные отсутствуют	данные отсутствуют
108	2.1.83	2.1.84	291°18.7`	42.54	данные отсутствуют	данные отсутствуют	данные отсутствуют
109	2.1.84	2.1.85	291°19.1`	40.24	данные отсутствуют	данные отсутствуют	данные отсутствуют
110	2.1.85	2.1.86	292°19.7`	50.06	данные отсутствуют	данные отсутствуют	данные отсутствуют
111	2.1.86	2.1.87	355°46.7`	65.06	данные отсутствуют	54:19:165001:19	данные отсутствуют
112	2.1.87	2.1.88	0°0.0`	160.07	данные отсутствуют	54:19:165001:19	данные отсутствуют
113	2.1.88	2.1.89	0°23.1`	133.86	данные отсутствуют	54:19:165001:19	данные отсутствуют

Земельный участок							
вид объекта недвижимости							
Лист № 6 раздела 3.1		Всего листов раздела 3.1: 16		Всего разделов: 8		Всего листов отчёта: 51	
30.10.2023г. № КУВИ-001/2023-245190120							
Кадастровый номер:				54:19:165001:29			
1	2	3	4	5	6	7	8
114	2.1.89	2.1.90	9°16.1`	86.79	данные отсутствуют	54:19:165001:19	данные отсутствуют
115	2.1.90	2.1.91	19°42.8`	112.98	данные отсутствуют	54:19:165001:19	данные отсутствуют
116	2.1.91	2.1.92	23°8.4`	107.13	данные отсутствуют	54:19:165001:19	данные отсутствуют
117	2.1.92	2.1.93	23°10.0`	209.71	данные отсутствуют	54:19:165001:19	данные отсутствуют
118	2.1.93	2.1.94	28°45.8`	144.31	данные отсутствуют	54:19:165001:19	данные отсутствуют
119	2.1.94	2.1.95	97°35.9`	31.99	данные отсутствуют	54:19:165001:688(3)	данные отсутствуют
120	2.1.95	2.1.96	155°48.8`	25.43	данные отсутствуют	54:19:165001:688(3)	данные отсутствуют
121	2.1.96	2.1.97	90°0.0`	12.77	данные отсутствуют	54:19:165001:688(3)	данные отсутствуют
122	2.1.97	2.1.98	119°13.5`	33.24	данные отсутствуют	54:19:165001:688(3)	данные отсутствуют
123	2.1.98	2.1.99	118°38.0`	28	данные отсутствуют	54:19:165001:688(3)	данные отсутствуют
124	2.1.99	2.1.1	24°40.4`	215.35	данные отсутствуют	54:19:165001:688(3)	данные отсутствуют
125	3.1.1	3.1.2	287°44.9`	40.71	данные отсутствуют	54:19:165001:829	данные отсутствуют
126	3.1.2	3.1.3	299°10.9`	62.51	данные отсутствуют	54:19:165001:14	г. Новосибирск, ул. Иванова, дом 13, кв 2
127	3.1.3	3.1.4	293°37.7`	68.69	данные отсутствуют	54:19:165001:14	г. Новосибирск, ул. Иванова, дом 13, кв 2
128	3.1.4	3.1.5	290°22.3`	85.84	данные отсутствуют	54:19:165001:14	г. Новосибирск, ул. Иванова, дом 13, кв 2
129	3.1.5	3.1.6	34°29.6`	43.67	данные отсутствуют	54:19:165001:829	данные отсутствуют
130	3.1.6	3.1.7	312°4.1`	2.07	данные отсутствуют	54:19:165001:829, 54:19:165001:171	данные отсутствуют
131	3.1.7	3.1.8	131°50.5`	15.79	данные отсутствуют	54:19:165001:171	данные отсутствуют
132	3.1.8	3.1.9	121°58.0`	9.6	данные отсутствуют	54:19:165001:171	данные отсутствуют
133	3.1.9	3.1.10	117°33.8`	12.58	данные отсутствуют	54:19:165001:171	данные отсутствуют
134	3.1.10	3.1.11	121°46.9`	24.15	данные отсутствуют	54:19:165001:171	данные отсутствуют
135	3.1.11	3.1.12	120°42.5`	20.85	данные отсутствуют	54:19:165001:171	данные отсутствуют
136	3.1.12	3.1.13	119°13.0`	165.33	данные отсутствуют	54:19:165001:171	данные отсутствуют
137	3.1.13	3.1.14	195°22.9`	6.71	данные отсутствуют	данные отсутствуют	данные отсутствуют
138	3.1.14	3.1.1	165°0.0`	5.91	данные отсутствуют	данные отсутствуют	данные отсутствуют
139	4.1.1	4.1.2	59°29.3`	26.06	данные отсутствуют	54:19:000000:7662(9)	данные отсутствуют
140	4.1.1	4.1.1			данные отсутствуют	54:19:164601:63	данные отсутствуют
141	4.1.2	4.1.3	162°54.8`	1208.31	данные отсутствуют	54:19:164601:64	г. Новосибирск, ул. Иванова, дом 49; адрес отсутствует

Земельный участок							
вид объекта недвижимости							
Лист № 7 раздела 3.1		Всего листов раздела 3.1: 16			Всего разделов: 8		Всего листов отчёта: 51
30.10.2023г. № КУВИ-001/2023-245190120							
Кадастровый номер:				54:19:165001:29			
1	2	3	4	5	6	7	8
142	4.1.3	4.1.4	182°7.3'	324.96	данные отсутствуют	54:19:164601:64	г. Новосибирск, ул. Иванова, дом 49; адрес отсутствует
143	4.1.4	4.1.5	299°24.2'	676.99	данные отсутствуют	54:19:165001:495	данные отсутствуют
144	4.1.5	4.1.6	205°17.5'	38.22	данные отсутствуют	54:19:165001:495	данные отсутствуют
145	4.1.6	4.1.7	207°58.3'	74.39	данные отсутствуют	54:19:165001:495	данные отсутствуют
146	4.1.7	4.1.8	298°40.1'	28.01	данные отсутствуют	54:19:165001:688(3)	данные отсутствуют
147	4.1.8	4.1.9	28°0.2'	72.69	данные отсутствуют	54:19:165001:19	данные отсутствуют
148	4.1.9	4.1.10	25°12.7'	40.31	данные отсутствуют	54:19:165001:19	данные отсутствуют
149	4.1.10	4.1.11	25°11.5'	207.79	данные отсутствуют	54:19:165001:19	данные отсутствуют
150	4.1.11	4.1.12	23°33.8'	223.4	данные отсутствуют	54:19:165001:19	данные отсутствуют
151	4.1.12	4.1.13	21°33.8'	167.28	данные отсутствуют	54:19:165001:19	данные отсутствуют
152	4.1.13	4.1.14	18°7.7'	36.61	данные отсутствуют	54:19:165001:19	данные отсутствуют
153	4.1.14	4.1.15	8°58.3'	110.29	данные отсутствуют	54:19:165001:19	данные отсутствуют
154	4.1.15	4.1.16	5°22.7'	96.78	данные отсутствуют	54:19:165001:19	данные отсутствуют
155	4.1.16	4.1.17	358°22.1'	127.53	данные отсутствуют	54:19:165001:19	данные отсутствуют
156	4.1.17	4.1.18	356°3.3'	122.1	данные отсутствуют	54:19:165001:19	данные отсутствуют
157	4.1.18	4.1.19	347°58.0'	55.73	данные отсутствуют	54:19:165001:19	данные отсутствуют
158	4.1.19	4.1.1	351°4.7'	28.37	данные отсутствуют	54:19:165001:19	данные отсутствуют
159	5.1.1	5.1.2	44°27.5'	7.48	данные отсутствуют	данные отсутствуют	данные отсутствуют
160	5.1.2	5.1.3	88°21.4'	13.95	данные отсутствуют	данные отсутствуют	данные отсутствуют
161	5.1.3	5.1.4	91°31.4'	14.68	данные отсутствуют	данные отсутствуют	данные отсутствуют
162	5.1.4	5.1.5	106°5.8'	8.3	данные отсутствуют	данные отсутствуют	данные отсутствуют
163	5.1.5	5.1.6	113°41.5'	10.08	данные отсутствуют	данные отсутствуют	данные отсутствуют
164	5.1.6	5.1.7	123°7.1'	21.43	данные отсутствуют	данные отсутствуют	данные отсутствуют
165	5.1.7	5.1.8	133°31.4'	45.55	данные отсутствуют	данные отсутствуют	данные отсутствуют
166	5.1.8	5.1.9	142°30.4'	34.21	данные отсутствуют	данные отсутствуют	данные отсутствуют
167	5.1.9	5.1.10	148°12.2'	92.29	данные отсутствуют	данные отсутствуют	данные отсутствуют
168	5.1.10	5.1.11	139°44.2'	31.94	данные отсутствуют	данные отсутствуют	данные отсутствуют
169	5.1.11	5.1.12	138°8.4'	11.75	данные отсутствуют	данные отсутствуют	данные отсутствуют
170	5.1.12	5.1.13	106°38.5'	32.13	данные отсутствуют	данные отсутствуют	данные отсутствуют

Земельный участок							
вид объекта недвижимости							
Лист № 8 раздела 3.1		Всего листов раздела 3.1: 16		Всего разделов: 8		Всего листов отчёта: 51	
30.10.2023г. № КУВИ-001/2023-245190120							
Кадастровый номер:				54:19:165001:29			
1	2	3	4	5	6	7	8
171	5.1.13	5.1.14	135°27.2`	35.78	данные отсутствуют	данные отсутствуют	данные отсутствуют
172	5.1.14	5.1.15	282°27.5`	94.57	данные отсутствуют	данные отсутствуют	данные отсутствуют
173	5.1.14	5.1.14			данные отсутствуют	54:19:160601:199	630055, обл. Новосибирская, р-н. Новосибирский, с/с. Барышевский, п. Ложок, ул. Бульвар Леонардо да Винчи, д. 2, кв. 5
174	5.1.15	5.1.16	282°27.3`	70.39	данные отсутствуют	данные отсутствуют	данные отсутствуют
175	5.1.15	5.1.15			данные отсутствуют	54:19:160601:197	630055, обл. Новосибирская, р-н. Новосибирский, с/с. Барышевский, п. Ложок, ул. Бульвар Леонардо да Винчи, д. 2, кв. 5
176	5.1.16	5.1.17	319°39.1`	85.03	данные отсутствуют	данные отсутствуют	данные отсутствуют
177	5.1.16	5.1.16			данные отсутствуют	54:19:160601:196	630055, обл. Новосибирская, р-н. Новосибирский, с/с. Барышевский, п. Ложок, ул. Бульвар Леонардо да Винчи, д. 2, кв. 5
178	5.1.17	5.1.18	271°30.6`	42.11	данные отсутствуют	данные отсутствуют	данные отсутствуют
179	5.1.17	5.1.17			данные отсутствуют	54:19:160601:209	630055, обл. Новосибирская, р-н. Новосибирский, с/с. Барышевский, п. Ложок, ул. Бульвар Леонардо да Винчи, д. 2, кв. 5
180	5.1.18	5.1.19	1°9.4`	48.09	данные отсутствуют	54:19:165001:174	данные отсутствуют
181	5.1.18	5.1.18			данные отсутствуют	54:19:160601:336	630055, обл. Новосибирская, р-н. Новосибирский, с/с. Барышевский, п. Ложок, ул. Бульвар Леонардо да Винчи, д. 2, кв. 5
182	5.1.19	5.1.20	1°14.0`	22.77	данные отсутствуют	54:19:165001:919(2)	urist_ckr@mail.ru, Россия, г. Москва, просп. Мичуринский, дом 26, кв 158
183	5.1.20	5.1.1	1°10.0`	45.16	данные отсутствуют	54:19:165001:174	данные отсутствуют
184	6.1.1	6.1.2	212°8.3`	46.88	данные отсутствуют	54:19:165001:921	данные отсутствуют
185	6.1.2	6.1.3	214°8.5`	7.39	данные отсутствуют	54:19:165001:921	данные отсутствуют
186	6.1.3	6.1.4	300°36.0`	3.24	данные отсутствуют	54:19:165001:921	данные отсутствуют
187	6.1.4	6.1.5	210°40.1`	4	данные отсутствуют	54:19:165001:921	данные отсутствуют
188	6.1.5	6.1.6	120°46.0`	2.99	данные отсутствуют	54:19:165001:921	данные отсутствуют
189	6.1.6	6.1.7	214°2.6`	7.18	данные отсутствуют	54:19:165001:921, 54:19:165001:71	данные отсутствуют; г.Новосибирск, ул. Станционная, дом 6

Земельный участок							
вид объекта недвижимости							
Лист № 9 раздела 3.1		Всего листов раздела 3.1: 16			Всего разделов: 8		Всего листов отчёта: 51
30.10.2023г. № КУВИ-001/2023-245190120							
Кадастровый номер:				54:19:165001:29			
1	2	3	4	5	6	7	8
190	6.1.7	6.1.8	303°55.5`	37.91	данные отсутствуют	54:19:165001:71	г.Новосибирск, ул. Станционная, дом 6
191	6.1.8	6.1.9	303°56.0`	127.05	данные отсутствуют	данные отсутствуют	данные отсутствуют
192	6.1.8	6.1.8			данные отсутствуют	54:19:165001:824	адрес отсутствует
193	6.1.9	6.1.10	294°45.2`	113.01	данные отсутствуют	данные отсутствуют	данные отсутствуют
194	6.1.9	6.1.9			данные отсутствуют	54:19:165001:1081	Новосибирская обл., г. Новосибирск, ул. Героев Труда, д. 3, кв. 39
195	6.1.10	6.1.11	0°35.8`	53.76	данные отсутствуют	54:19:165001:828(1)	данные отсутствуют
196	6.1.10	6.1.10			данные отсутствуют	54:19:165001:1092	г. Новосибирск, ул. Терешковой, дом 34, кв. 53
197	6.1.11	6.1.12	351°56.3`	146.84	данные отсутствуют	54:19:165001:828(1)	данные отсутствуют
198	6.1.12	6.1.13	73°40.2`	124.98	данные отсутствуют	54:19:165001:828(1)	данные отсутствуют
199	6.1.13	6.1.14	335°40.2`	55.85	данные отсутствуют	54:19:165001:828(1)	данные отсутствуют
200	6.1.14	6.1.15	345°27.7`	135.17	данные отсутствуют	54:19:165001:828(1)	данные отсутствуют
201	6.1.15	6.1.16	76°22.0`	41.15	данные отсутствуют	54:19:165001:828(1)	данные отсутствуют
202	6.1.16	6.1.17	345°57.2`	59.95	данные отсутствуют	54:19:165001:828(1)	данные отсутствуют
203	6.1.17	6.1.18	270°0.0`	16.96	данные отсутствуют	54:19:165001:828(1)	данные отсутствуют
204	6.1.18	6.1.19	262°24.2`	201.68	данные отсутствуют	54:19:165001:828(1)	данные отсутствуют
205	6.1.19	6.1.20	351°33.0`	90.64	данные отсутствуют	54:19:165001:828(1)	данные отсутствуют
206	6.1.20	6.1.21	245°21.9`	32	данные отсутствуют	54:19:165001:828(1)	данные отсутствуют
207	6.1.21	6.1.22	246°22.1`	42.31	данные отсутствуют	54:19:165001:828(1)	данные отсутствуют
208	6.1.22	6.1.23	256°47.5`	42.32	данные отсутствуют	54:19:165001:828(1)	данные отсутствуют
209	6.1.23	6.1.24	261°4.1`	62.55	данные отсутствуют	54:19:165001:828(1)	данные отсутствуют
210	6.1.24	6.1.25	249°15.1`	23.26	данные отсутствуют	54:19:165001:828(1)	данные отсутствуют
211	6.1.25	6.1.26	157°32.2`	366.46	данные отсутствуют	54:19:165001:828(1)	данные отсутствуют
212	6.1.26	6.1.27	158°9.1`	11.53	данные отсутствуют	54:19:165001:828(1)	данные отсутствуют
213	6.1.27	6.1.28	157°30.1`	13.88	данные отсутствуют	54:19:165001:828(1)	данные отсутствуют
214	6.1.28	6.1.29	158°1.3`	10.18	данные отсутствуют	54:19:165001:828(1)	данные отсутствуют
215	6.1.29	6.1.30	156°2.3`	1.18	данные отсутствуют	54:19:165001:828(1)	данные отсутствуют
216	6.1.30	6.1.31	158°37.7`	0.99	данные отсутствуют	54:19:165001:828(1)	данные отсутствуют
217	6.1.31	6.1.32	158°31.4`	20.98	данные отсутствуют	54:19:165001:828(1)	данные отсутствуют
218	6.1.32	6.1.33	158°6.3`	5.71	данные отсутствуют	54:19:165001:828(1)	данные отсутствуют

Земельный участок							
вид объекта недвижимости							
Лист № 10 раздела 3.1		Всего листов раздела 3.1: 16		Всего разделов: 8		Всего листов отчёта: 51	
30.10.2023г. № КУВИ-001/2023-245190120							
Кадастровый номер:				54:19:165001:29			
1	2	3	4	5	6	7	8
219	6.1.33	6.1.34	159°32.5'	21.86	данные отсутствуют	54:19:165001:828(1)	данные отсутствуют
220	6.1.34	6.1.35	158°55.4'	4.12	данные отсутствуют	54:19:165001:828(1)	данные отсутствуют
221	6.1.35	6.1.36	161°24.3'	1.13	данные отсутствуют	54:19:165001:828(1)	данные отсутствуют
222	6.1.36	6.1.37	280°8.5'	191.35	данные отсутствуют	54:19:165001:1092	г. Новосибирск, ул. Терешковой, дом 34, кв. 53
223	6.1.37	6.1.38	253°4.9'	37.42	данные отсутствуют	54:19:165001:1092	г. Новосибирск, ул. Терешковой, дом 34, кв. 53
224	6.1.38	6.1.39	337°32.3'	501.13	данные отсутствуют	54:19:165001:828(2)	данные отсутствуют
225	6.1.39	6.1.40	325°20.6'	92.15	данные отсутствуют	54:19:165001:828(2)	данные отсутствуют
226	6.1.40	6.1.41	246°24.7'	93.86	данные отсутствуют	54:19:165001:828(2)	данные отсутствуют
227	6.1.41	6.1.42	160°11.6'	303.92	данные отсутствуют	54:19:165001:828(2)	данные отсутствуют
228	6.1.42	6.1.43	158°41.2'	290.01	данные отсутствуют	54:19:165001:828(2)	данные отсутствуют
229	6.1.43	6.1.44	12°44.4'	17.37	данные отсутствуют	54:19:165001:828(2)	данные отсутствуют
230	6.1.44	6.1.45	164°3.3'	0.07	данные отсутствуют	54:19:165001:828(2), 54:19:165001:1092	данные отсутствуют; г. Новосибирск, ул. Терешковой, дом 34, кв. 53
231	6.1.45	6.1.46	191°42.6'	16.55	данные отсутствуют	54:19:165001:1092	г. Новосибирск, ул. Терешковой, дом 34, кв. 53
232	6.1.46	6.1.47	191°44.6'	1.82	данные отсутствуют	54:19:165001:1092	г. Новосибирск, ул. Терешковой, дом 34, кв. 53
233	6.1.47	6.1.48	163°21.8'	90.43	данные отсутствуют	54:19:165001:1092	г. Новосибирск, ул. Терешковой, дом 34, кв. 53
234	6.1.48	6.1.49	148°31.4'	84.46	данные отсутствуют	54:19:165001:1092	г. Новосибирск, ул. Терешковой, дом 34, кв. 53
235	6.1.48	6.1.48			данные отсутствуют	54:19:165001:165	kazakova_s@mail.ru, Новосибирская обл., Новосибирский район, рп. Кольцово, дом 37, кв 72;73
236	6.1.49	6.1.50	82°8.4'	3	данные отсутствуют	54:19:165001:157, 54:19:165001:1092	Новосибирская обл., Новосибирский район, рп Кольцово, дом 11, кв 61; г. Новосибирск, ул. Терешковой, дом 34, кв. 53
237	6.1.50	6.1.51	82°14.3'	24.43	данные отсутствуют	54:19:165001:157, 54:19:165001:1092	Новосибирская обл., Новосибирский район, рп Кольцово, дом 11, кв 61; г. Новосибирск, ул. Терешковой, дом 34, кв. 53
238	6.1.51	6.1.52	82°13.1'	35.75	данные отсутствуют	54:19:165001:1092	г. Новосибирск, ул. Терешковой, дом 34, кв. 53
239	6.1.52	6.1.53	92°57.4'	21.14	данные отсутствуют	54:19:165001:150	kazakova_s@mail.ru, Новосибирская обл., Новосибирский район, рп. Кольцово, дом 37, кв 72;73

Земельный участок							
вид объекта недвижимости							
Лист № 11 раздела 3.1		Всего листов раздела 3.1: 16		Всего разделов: 8		Всего листов отчёта: 51	
30.10.2023г. № КУВИ-001/2023-245190120							
Кадастровый номер:				54:19:165001:29			
240	6.1.53	6.1.54	92°58.2`	40.33	данные отсутствуют	54:19:165001:143	kazakova_s@mail.ru, Новосибирская обл., Новосибирский район, рп. Кольцово, дом 37, кв 72;73
241	6.1.54	6.1.55	92°59.3`	2.49	данные отсутствуют	54:19:165001:143, 54:19:165001:1092	kazakova_s@mail.ru, Новосибирская обл., Новосибирский район, рп. Кольцово, дом 37, кв 72;73; г. Новосибирск, ул. Терешковой, дом 34, кв. 53
242	6.1.55	6.1.56	104°46.6`	160.01	данные отсутствуют	54:19:165001:1092	г. Новосибирск, ул. Терешковой, дом 34, кв. 53
243	6.1.56	6.1.57	120°26.9`	195.99	данные отсутствуют	54:19:165001:1092	г. Новосибирск, ул. Терешковой, дом 34, кв. 53
244	6.1.56	6.1.56			данные отсутствуют	54:19:165001:110	kazakova_s@mail.ru, Новосибирская обл., Новосибирский район, рп. Кольцово, дом 37, кв 72;73
245	6.1.57	6.1.58	173°22.6`	49.07	данные отсутствуют	54:19:165001:684	данные отсутствуют
246	6.1.57	6.1.57			данные отсутствуют	54:19:165001:79	630058, г. Новосибирск, ул. Балтийская, д. 33, кв. 145
247	6.1.58	6.1.59	179°21.2`	248.1	данные отсутствуют	54:19:165001:684	данные отсутствуют
248	6.1.59	6.1.60	184°32.5`	74.76	данные отсутствуют	54:19:165001:684	данные отсутствуют
249	6.1.60	6.1.61	126°14.9`	126.33	данные отсутствуют	54:19:165001:684	данные отсутствуют
250	6.1.61	6.1.62	124°20.8`	304.22	данные отсутствуют	54:19:165001:684	данные отсутствуют
251	6.1.62	6.1.63	121°49.6`	19.95	данные отсутствуют	54:19:165001:684	данные отсутствуют
252	6.1.63	6.1.64	199°12.5`	6.32	данные отсутствуют	данные отсутствуют	данные отсутствуют
253	6.1.64	6.1.65	303°23.1`	242.37	данные отсутствуют	54:19:165001:19	данные отсутствуют
254	6.1.65	6.1.66	304°36.0`	226.52	данные отсутствуют	54:19:165001:19	данные отсутствуют
255	6.1.66	6.1.67	307°17.4`	141.09	данные отсутствуют	54:19:165001:19	данные отсутствуют
256	6.1.67	6.1.68	311°41.0`	114.4	данные отсутствуют	54:19:165001:19	данные отсутствуют
257	6.1.68	6.1.69	317°5.5`	96.49	данные отсутствуют	54:19:165001:19	данные отсутствуют
258	6.1.69	6.1.70	317°8.8`	22.66	данные отсутствуют	54:19:165001:19	данные отсутствуют
259	6.1.70	6.1.71	38°25.4`	6.42	данные отсутствуют	54:19:165001:19	данные отсутствуют
260	6.1.71	6.1.72	314°14.2`	14.32	данные отсутствуют	54:19:165001:19	данные отсутствуют
261	6.1.72	6.1.73	217°42.1`	5.79	данные отсутствуют	54:19:165001:19	данные отсутствуют
262	6.1.73	6.1.74	316°52.7`	12.29	данные отсутствуют	54:19:165001:19	данные отсутствуют
263	6.1.74	6.1.75	323°12.9`	313.05	данные отсутствуют	54:19:165001:19	данные отсутствуют

Земельный участок							
вид объекта недвижимости							
Лист № 12 раздела 3.1		Всего листов раздела 3.1: 16		Всего разделов: 8		Всего листов отчёта: 51	
30.10.2023г. № КУВИ-001/2023-245190120							
Кадастровый номер:				54:19:165001:29			
1	2	3	4	5	6	7	8
264	6.1.75	6.1.76	330°53.0`	160.63	данные отсутствуют	54:19:165001:19	данные отсутствуют
265	6.1.76	6.1.77	336°9.4`	155.18	данные отсутствуют	54:19:165001:19	данные отсутствуют
266	6.1.77	6.1.78	66°8.2`	8.82	данные отсутствуют	54:19:165001:19	данные отсутствуют
267	6.1.78	6.1.79	338°25.4`	14.19	данные отсутствуют	54:19:165001:19	данные отсутствуют
268	6.1.79	6.1.80	244°47.8`	9.23	данные отсутствуют	54:19:165001:19	данные отсутствуют
269	6.1.80	6.1.81	337°58.6`	374.43	данные отсутствуют	54:19:165001:19	данные отсутствуют
270	6.1.81	6.1.82	341°4.7`	48.82	данные отсутствуют	54:19:165001:19	данные отсутствуют
271	6.1.82	6.1.83	349°5.2`	156.12	данные отсутствуют	54:19:165001:19	данные отсутствуют
272	6.1.83	6.1.84	349°5.3`	56.32	данные отсутствуют	54:19:165001:19	данные отсутствуют
273	6.1.84	6.1.85	348°8.4`	42.48	данные отсутствуют	54:19:165001:19	данные отсутствуют
274	6.1.85	6.1.86	355°41.3`	73.7	данные отсутствуют	54:19:165001:19	данные отсутствуют
275	6.1.86	6.1.87	353°55.4`	115.34	данные отсутствуют	54:19:165001:19	данные отсутствуют
276	6.1.87	6.1.88	111°39.7`	41.12	данные отсутствуют	данные отсутствуют	данные отсутствуют
277	6.1.88	6.1.89	110°28.4`	50.95	данные отсутствуют	данные отсутствуют	данные отсутствуют
278	6.1.89	6.1.90	172°55.3`	99.82	данные отсутствуют	данные отсутствуют	данные отсутствуют
279	6.1.90	6.1.91	93°37.9`	55.11	данные отсутствуют	данные отсутствуют	данные отсутствуют
280	6.1.91	6.1.92	103°33.8`	80.84	данные отсутствуют	данные отсутствуют	данные отсутствуют
281	6.1.92	6.1.93	175°33.5`	89.76	данные отсутствуют	данные отсутствуют	данные отсутствуют
282	6.1.93	6.1.94	227°43.6`	54.1	данные отсутствуют	данные отсутствуют	данные отсутствуют
283	6.1.94	6.1.95	256°16.8`	81.21	данные отсутствуют	данные отсутствуют	данные отсутствуют
284	6.1.95	6.1.96	170°42.2`	108.83	данные отсутствуют	данные отсутствуют	данные отсутствуют
285	6.1.96	6.1.97	64°55.5`	104.93	данные отсутствуют	данные отсутствуют	данные отсутствуют
286	6.1.97	6.1.98	143°55.4`	27.85	данные отсутствуют	54:19:165001:174	данные отсутствуют
287	6.1.98	6.1.99	143°53.3`	17.07	данные отсутствуют	54:19:165001:1100	630501, обл. Новосибирская, р-н. Новосибирский, рп. Краснообск, д. 27, кв. 27
288	6.1.99	6.1.100	143°58.0`	11.93	данные отсутствуют	54:19:165001:174, 54:19:165001:1100	данные отсутствуют; 630501, обл. Новосибирская, р-н. Новосибирский, рп. Краснообск, д. 27, кв. 27
289	6.1.100	6.1.101	143°52.2`	8.99	данные отсутствуют	54:19:165001:1100	630501, обл. Новосибирская, р-н. Новосибирский, рп. Краснообск, д. 27, кв. 27
290	6.1.101	6.1.102	143°55.5`	87.97	данные отсутствуют	данные отсутствуют	данные отсутствуют

Земельный участок							
вид объекта недвижимости							
Лист № 13 раздела 3.1		Всего листов раздела 3.1: 16		Всего разделов: 8		Всего листов отчёта: 51	
30.10.2023г. № КУВИ-001/2023-245190120							
Кадастровый номер:				54:19:165001:29			
1	2	3	4	5	6	7	8
291	6.1.101	6.1.101			данные отсутствуют	54:19:165001:174	данные отсутствуют
292	6.1.102	6.1.103	129°56.1`	20.91	данные отсутствуют	54:19:165001:830	г. Санкт-Петербург, ул. Турку, дом 7, кв. 113
293	6.1.103	6.1.104	137°18.8`	7.01	данные отсутствуют	54:19:165001:830	г. Санкт-Петербург, ул. Турку, дом 7, кв. 113
294	6.1.104	6.1.105	137°19.3`	27.93	данные отсутствуют	54:19:165001:410	город Новосибирск, Красный проспект, д.173, кв.57
295	6.1.105	6.1.106	101°58.0`	34.19	данные отсутствуют	54:19:165001:410	город Новосибирск, Красный проспект, д.173, кв.57
296	6.1.106	6.1.107	101°58.3`	19.72	данные отсутствуют	54:19:165001:335	len_tochka@ngs.ru, г. Новосибирск, ул. Иванова, дом 35а, кв. 32
297	6.1.107	6.1.108	85°59.3`	19.59	данные отсутствуют	54:19:165001:335	len_tochka@ngs.ru, г. Новосибирск, ул. Иванова, дом 35а, кв. 32
298	6.1.108	6.1.109	85°58.9`	14.99	данные отсутствуют	54:19:165001:346	len_tochka@ngs.ru, г. Новосибирск, ул. Иванова, дом 35а, кв. 32
299	6.1.109	6.1.110	66°53.5`	24.33	данные отсутствуют	54:19:165001:346	len_tochka@ngs.ru, г. Новосибирск, ул. Иванова, дом 35а, кв. 32
300	6.1.110	6.1.111	66°56.6`	7.38	данные отсутствуют	54:19:165001:174	данные отсутствуют
301	6.1.111	6.1.112	66°18.8`	18.69	данные отсутствуют	54:19:165001:174	данные отсутствуют
302	6.1.112	6.1.113	66°19.6`	14.27	данные отсутствуют	54:19:165001:174	данные отсутствуют
303	6.1.113	6.1.114	75°49.3`	11.68	данные отсутствуют	54:19:165001:174	данные отсутствуют
304	6.1.114	6.1.115	75°33.8`	3.13	данные отсутствуют	54:19:165001:1101	630501, обл. Новосибирская, р-н. Новосибирский, рп. Краснообск, д. 27, кв. 27
305	6.1.115	6.1.116	75°47.0`	19.34	данные отсутствуют	54:19:165001:336	Новосибирская обл., Новосибирский район, р.п. Краснообск, мкр 6, дом 4, кв 24
306	6.1.116	6.1.117	80°32.7`	12.84	данные отсутствуют	54:19:165001:336	Новосибирская обл., Новосибирский район, р.п. Краснообск, мкр 6, дом 4, кв 24
307	6.1.117	6.1.118	80°26.0`	2.71	данные отсутствуют	54:19:165001:343	Новосибирская обл., Новосибирский район, раб. пос. Краснообск, Микрорайон 6, дом 4, кв 24
308	6.1.118	6.1.119	80°32.0`	24.81	данные отсутствуют	54:19:165001:343	Новосибирская обл., Новосибирский район, раб. пос. Краснообск, Микрорайон 6, дом 4, кв 24
309	6.1.119	6.1.120	80°33.4`	14.32	данные отсутствуют	54:19:165001:355	seo@visokiygorod.ru, 630501, обл. Новосибирская, р-н. Новосибирский, рп. Краснообск, д. 204, кв. 105

Земельный участок							
вид объекта недвижимости							
Лист № 14 раздела 3.1		Всего листов раздела 3.1: 16		Всего разделов: 8		Всего листов отчёта: 51	
30.10.2023г. № КУВИ-001/2023-245190120							
Кадастровый номер:				54:19:165001:29			
310	6.1.120	6.1.121	72°19.3'	12.22	данные отсутствуют	54:19:165001:355	seo@visokiygorod.ru, 630501, обл. Новосибирская, р-н. Новосибирский, рп. Краснообск, д. 204, кв. 105
311	6.1.121	6.1.122	72°18.9'	26.83	данные отсутствуют	54:19:165001:360	notalius@list.ru, Новосибирская обл., Новосибирский район, пгт. Краснообск, дом 220, кв 174
312	6.1.122	6.1.123	71°33.9'	0.13	данные отсутствуют	54:19:165001:360, 54:19:165001:354	notalius@list.ru, Новосибирская обл., Новосибирский район, пгт. Краснообск, дом 220, кв 174; обл Новосибирская, г Новосибирск, ул Российская, д 10, кв 314
313	6.1.123	6.1.124	72°18.8'	26.37	данные отсутствуют	54:19:165001:354	обл Новосибирская, г Новосибирск, ул Российская, д 10, кв 314
314	6.1.124	6.1.125	72°21.2'	15.17	данные отсутствуют	54:19:165001:371	адрес отсутствует
315	6.1.125	6.1.126	61°39.2'	9.2	данные отсутствуют	54:19:165001:371	адрес отсутствует
316	6.1.126	6.1.127	62°4.1'	27.95	данные отсутствуют	54:19:165001:351	Новосибирская обл., Новосибирский район, р.п. Краснообск, дом 224, кв 1
317	6.1.127	6.1.128	62°6.4'	27.6	данные отсутствуют	54:19:165001:368	Новосибирская обл., Новосибирский район, р.п. Краснообск, дом 224, кв 1
318	6.1.128	6.1.129	171°5.6'	95.33	данные отсутствуют	данные отсутствуют	данные отсутствуют
319	6.1.129	6.1.130	83°23.9'	123.95	данные отсутствуют	данные отсутствуют	данные отсутствуют
320	6.1.130	6.1.131	82°37.9'	88.88	данные отсутствуют	данные отсутствуют	данные отсутствуют
321	6.1.131	6.1.132	164°2.4'	93.83	данные отсутствуют	данные отсутствуют	данные отсутствуют
322	6.1.132	6.1.133	250°41.7'	40.84	данные отсутствуют	54:19:165001:497	г. Новосибирск, ул. Демакова, дом 5, кв. 131
323	6.1.133	6.1.134	165°6.4'	113.25	данные отсутствуют	данные отсутствуют	данные отсутствуют
324	6.1.134	6.1.135	156°23.4'	55.35	данные отсутствуют	данные отсутствуют	данные отсутствуют
325	6.1.135	6.1.136	119°23.2'	35.62	данные отсутствуют	данные отсутствуют	данные отсутствуют
326	6.1.136	6.1.137	252°55.7'	151.72	данные отсутствуют	54:19:165001:485	данные отсутствуют
327	6.1.137	6.1.138	171°12.8'	136.31	данные отсутствуют	54:19:165001:485	данные отсутствуют
328	6.1.138	6.1.139	96°49.3'	208.65	данные отсутствуют	54:19:165001:485	данные отсутствуют
329	6.1.139	6.1.140	99°19.6'	23.01	данные отсутствуют	данные отсутствуют	данные отсутствуют
330	6.1.140	6.1.141	99°20.0'	21.89	данные отсутствуют	54:19:165001:487	г. Новосибирск, ул. Салтыкова-Щедрина, дом 118, кв 121

Земельный участок							
вид объекта недвижимости							
Лист № 15 раздела 3.1		Всего листов раздела 3.1: 16		Всего разделов: 8		Всего листов отчёта: 51	
30.10.2023г. № КУВИ-001/2023-245190120							
Кадастровый номер:				54:19:165001:29			
1	2	3	4	5	6	7	8
331	6.1.141	6.1.142	197°13.4'	18.98	данные отсутствуют	данные отсутствуют	данные отсутствуют
332	6.1.141	6.1.141			данные отсутствуют	54:19:000000:252	данные отсутствуют
333	6.1.142	6.1.143	185°52.2'	61.21	данные отсутствуют	данные отсутствуют	данные отсутствуют
334	6.1.143	6.1.1	148°41.3'	22.59	данные отсутствуют	данные отсутствуют	данные отсутствуют
335	7.1.1	7.1.2	34°8.0'	9.3	данные отсутствуют	54:19:165001:921	данные отсутствуют
336	7.1.1	7.1.1			данные отсутствуют	54:19:165001:71	г.Новосибирск, ул. Станционная, дом 6
337	7.1.2	7.1.3	34°12.0'	9.36	данные отсутствуют	54:19:165001:921	данные отсутствуют
338	7.1.3	7.1.4	32°6.8'	44.96	данные отсутствуют	54:19:165001:921	данные отсутствуют
339	7.1.4	7.1.5	148°39.3'	43.25	данные отсутствуют	данные отсутствуют	данные отсутствуют
340	7.1.5	7.1.6	148°32.3'	68.59	данные отсутствуют	данные отсутствуют	данные отсутствуют
341	7.1.6	7.1.7	147°8.4'	48.45	данные отсутствуют	данные отсутствуют	данные отсутствуют
342	7.1.7	7.1.8	156°11.2'	38.49	данные отсутствуют	данные отсутствуют	данные отсутствуют
343	7.1.8	7.1.9	156°57.7'	38.69	данные отсутствуют	данные отсутствуют	данные отсутствуют
344	7.1.9	7.1.10	157°46.3'	38.04	данные отсутствуют	данные отсутствуют	данные отсутствуют
345	7.1.10	7.1.11	158°44.8'	38.59	данные отсутствуют	данные отсутствуют	данные отсутствуют
346	7.1.11	7.1.12	167°13.0'	41.62	данные отсутствуют	данные отсутствуют	данные отсутствуют
347	7.1.12	7.1.13	248°16.2'	96.94	данные отсутствуют	54:19:165001:684	данные отсутствуют
348	7.1.13	7.1.14	39°54.5'	14.18	данные отсутствуют	54:19:165001:473	адрес отсутствует
349	7.1.14	7.1.15	39°56.4'	20.12	данные отсутствуют	54:19:165001:822	630058, г. Новосибирск, ул. Тружеников, д. 9, кв. 121
350	7.1.15	7.1.16	39°57.4'	19.87	данные отсутствуют	данные отсутствуют	данные отсутствуют
351	7.1.16	7.1.17	39°57.2'	18.73	данные отсутствуют	данные отсутствуют	данные отсутствуют
352	7.1.16	7.1.16			данные отсутствуют	54:19:165001:821	адрес отсутствует
353	7.1.17	7.1.18	3°47.3'	24.66	данные отсутствуют	данные отсутствуют	данные отсутствуют
354	7.1.17	7.1.17			данные отсутствуют	54:19:165001:820	адрес отсутствует
355	7.1.18	7.1.19	3°49.1'	28.53	данные отсутствуют	54:19:165001:819	адрес отсутствует
356	7.1.19	7.1.20	340°48.2'	33.55	данные отсутствуют	54:19:165001:819	адрес отсутствует
357	7.1.20	7.1.21	340°48.3'	21.23	данные отсутствуют	54:19:165001:1092	г. Новосибирск, ул. Терешковой, дом 34, кв. 53
358	7.1.21	7.1.22	340°47.5'	21.76	данные отсутствуют	54:19:165001:37	kazakova_s@mail.ru, Новосибирская обл., Новосибирский район, рп. Кольцово, дом 37, кв 72;73

Земельный участок							
вид объекта недвижимости							
Лист № 16 раздела 3.1		Всего листов раздела 3.1: 16		Всего разделов: 8		Всего листов отчёта: 51	
30.10.2023г. № КУВИ-001/2023-245190120							
Кадастровый номер:				54:19:165001:29			
1	2	3	4	5	6	7	8
359	7.1.22	7.1.23	318°0.2`	17.01	данные отсутствуют	54:19:165001:37	kazakova_s@mail.ru, Новосибирская обл., Новосибирский район, рп. Кольцово, дом 37, кв 72;73
360	7.1.23	7.1.24	318°1.1`	45.25	данные отсутствуют	54:19:165001:39	kazakova_s@mail.ru, Новосибирская обл., Новосибирский район, рп. Кольцово, дом 37, кв 72;73
361	7.1.24	7.1.25	317°59.5`	15.45	данные отсутствуют	54:19:165001:1092	г. Новосибирск, ул. Терешковой, дом 34, кв. 53
362	7.1.25	7.1.26	318°0.0`	41.2	данные отсутствуют	54:19:165001:50	3753003@mail.ru, г. Новосибирск, ул. Академическая, дом 6, кв 16
363	7.1.26	7.1.27	318°1.9`	9.09	данные отсутствуют	54:19:165001:63	г. Новосибирск, ул. Хитровская, д. 53
364	7.1.27	7.1.28	303°57.9`	31.18	данные отсутствуют	54:19:165001:63	г. Новосибирск, ул. Хитровская, д. 53
365	7.1.28	7.1.1	303°50.2`	13.07	данные отсутствуют	54:19:165001:1092	г. Новосибирск, ул. Терешковой, дом 34, кв. 53

Отчёт об объекте недвижимости
Описание местоположения земельного участка

Земельный участок			
вид объекта недвижимости			
Лист № 1 раздела 3.2	Всего листов раздела 3.2: 13	Всего разделов: 8	Всего листов отчёта: 51
30.10.2023г. № КУВИ-001/2023-245190120			
Кадастровый номер:		54:19:165001:29	

Сведения о характерных точках границы земельного участка				
Система координат МСК НСО, зона 4				
Номер точки	Координаты, м		Описание закрепления на местности	Средняя квадратичная погрешность определения координат характерных точек границ земельного участка, м
	X	Y		
1	2	3	4	5
1	466244.08	4217571.84	-	0.1
2	466251.78	4217577.06	-	0.1
3	466259.52	4217582.32	-	0.1
4	466297.6	4217606.22	-	0.1
5	466260.66	4217628.72	-	0.1
6	466202.15	4217664.52	-	0.1
7	466161.45	4217690.81	-	0.1
8	466126.24	4217706.35	-	0.1
9	466090.64	4217721.49	-	0.1
10	466055.43	4217735.88	-	0.1
11	466019.46	4217749.87	-	0.1
12	465978.87	4217759.08	-	0.1
13	465942.98	4217669.03	-	0.1
14	465953.86	4217678.13	-	0.1
15	465969.29	4217691.05	-	0.1
16	465984.52	4217703.81	-	0.1
17	465998.88	4217715.84	-	0.1
18	466023.49	4217717.47	-	0.1
19	466051.96	4217719.37	-	0.1
20	466083.64	4217708.34	-	0.1
21	466103.69	4217701.36	-	0.1
22	466124.24	4217694.2	-	0.1

Земельный участок

вид объекта недвижимости

Лист № 2 раздела 3.2

Всего листов раздела 3.2: 13

Всего разделов: 8

Всего листов отчёта: 51

30.10.2023г. № КУВИ-001/2023-245190120

Кадастровый номер:

54:19:165001:29

1	2	3	4	5
23	466136.88	4217682.82	-	0.1
24	466170.52	4217652.55	-	0.1
25	466182	4217642.21	-	0.1
26	466212.62	4217614.64	-	0.1
27	466219.38	4217608.56	-	0.1
28	466236.8	4217582.7	-	0.1
1	466244.08	4217571.84	-	0.1
1	466301.41	4217603.9	-	0.1
2	466261.71	4217578.96	-	0.1
3	466255.59	4217574.81	-	0.1
4	466257.24	4217572.02	-	0.1
5	466253.8	4217569.98	-	0.1
6	466252.27	4217572.55	-	0.1
7	466246.32	4217568.53	-	0.1
8	466267.48	4217537.07	-	0.1
9	466338.4	4217431.66	-	0.1
10	466385.72	4217329.03	-	0.1
11	466439.48	4217329.59	-	0.1
12	466584.87	4217309	-	0.1
13	466620.01	4217428.94	-	0.1
14	466670.9	4217405.93	-	0.1
15	466801.74	4217372	-	0.1
16	466811.44	4217411.99	-	0.1
17	466869.6	4217397.44	-	0.1
18	466869.6	4217380.48	-	0.1
19	466842.94	4217180.57	-	0.1
20	466932.6	4217167.25	-	0.1
21	466919.26	4217138.16	-	0.1
22	466902.3	4217099.4	-	0.1

Земельный участок

вид объекта недвижимости

Лист № 3 раздела 3.2

Всего листов раздела 3.2: 13

Всего разделов: 8

Всего листов отчёта: 51

30.10.2023г. № КУВИ-001/2023-245190120

Кадастровый номер:

54:19:165001:29

1	2	3	4	5
23	466892.63	4217058.2	-	0.1
24	466882.92	4216996.41	-	0.1
25	466874.68	4216974.66	-	0.1
26	466536.02	4217114.68	-	0.1
27	466525.32	4217118.97	-	0.1
28	466512.5	4217124.28	-	0.1
29	466503.06	4217128.09	-	0.1
30	466501.98	4217128.57	-	0.1
31	466501.06	4217128.93	-	0.1
32	466481.54	4217136.61	-	0.1
33	466476.24	4217138.74	-	0.1
34	466455.76	4217146.38	-	0.1
35	466451.92	4217147.86	-	0.1
36	466450.85	4217148.22	-	0.1
37	466484.54	4216959.86	-	0.1
38	466473.65	4216924.06	-	0.1
39	466936.76	4216732.59	-	0.1
40	467012.56	4216680.19	-	0.1
41	466975	4216594.17	-	0.1
42	466689.06	4216697.15	-	0.1
43	466418.88	4216802.56	-	0.1
44	466435.82	4216806.39	-	0.1
45	466435.75	4216806.41	-	0.1
46	466419.54	4216803.05	-	0.1
47	466417.76	4216802.68	-	0.1
48	466331.12	4216828.57	-	0.1
49	466259.09	4216872.67	-	0.1
50	466259.5	4216875.64	-	0.1
51	466262.8	4216899.85	-	0.1

Земельный участок

вид объекта недвижимости

Лист № 4 раздела 3.2

Всего листов раздела 3.2: 13

Всего разделов: 8

Всего листов отчёта: 51

30.10.2023г. № КУВИ-001/2023-245190120

Кадастровый номер:

54:19:165001:29

1	2	3	4	5
52	466267.64	4216935.27	-	0.1
53	466266.55	4216956.38	-	0.1
54	466264.46	4216996.66	-	0.1
55	466264.33	4216999.15	-	0.1
56	466223.52	4217153.87	-	0.1
57	466124.2	4217322.83	-	0.1
58	466075.46	4217328.49	-	0.1
59	465827.38	4217331.29	-	0.1
60	465752.85	4217325.37	-	0.1
61	465678.15	4217427.25	-	0.1
62	465506.51	4217678.43	-	0.1
63	465495.99	4217695.38	-	0.1
64	465490.02	4217693.3	-	0.1
65	465623.39	4217490.92	-	0.1
66	465752.02	4217304.46	-	0.1
67	465837.5	4217192.21	-	0.1
68	465913.58	4217106.77	-	0.1
69	465984.25	4217041.08	-	0.1
70	466000.86	4217025.67	-	0.1
71	466005.89	4217029.66	-	0.1
72	466015.88	4217019.4	-	0.1
73	466011.3	4217015.86	-	0.1
74	466020.27	4217007.46	-	0.1
75	466270.99	4216820	-	0.1
76	466411.32	4216741.84	-	0.1
77	466553.26	4216679.11	-	0.1
78	466556.83	4216687.18	-	0.1
79	466570.03	4216681.96	-	0.1
80	466566.1	4216673.61	-	0.1

Земельный участок

вид объекта недвижимости

Лист № 5 раздела 3.2

Всего листов раздела 3.2: 13

Всего разделов: 8

Всего листов отчёта: 51

30.10.2023г. № КУВИ-001/2023-245190120

Кадастровый номер:

54:19:165001:29

1	2	3	4	5
81	466913.21	4216533.2	-	0.1
82	466959.39	4216517.37	-	0.1
83	467112.69	4216487.81	-	0.1
84	467167.99	4216477.15	-	0.1
85	467209.56	4216468.42	-	0.1
86	467283.05	4216462.88	-	0.1
87	467397.74	4216450.67	-	0.1
88	467382.56	4216488.89	-	0.1
89	467364.74	4216536.62	-	0.1
90	467265.68	4216548.92	-	0.1
91	467262.19	4216603.92	-	0.1
92	467243.23	4216682.51	-	0.1
93	467153.74	4216689.46	-	0.1
94	467117.35	4216649.43	-	0.1
95	467098.09	4216570.54	-	0.1
96	466990.69	4216588.12	-	0.1
97	467035.16	4216683.16	-	0.1
98	467012.65	4216699.56	-	0.1
99	466998.86	4216709.62	-	0.1
100	466989.21	4216716.64	-	0.1
101	466981.95	4216721.94	-	0.1
102	466910.85	4216773.74	-	0.1
103	466897.43	4216789.77	-	0.1
104	466892.28	4216794.52	-	0.1
105	466871.75	4216813.45	-	0.1
106	466864.66	4216846.9	-	0.1
107	466860.57	4216866.19	-	0.1
108	466861.94	4216885.73	-	0.1
109	466862.99	4216900.68	-	0.1

Земельный участок

вид объекта недвижимости

Лист № 6 раздела 3.2

Всего листов раздела 3.2: 13

Всего разделов: 8

Всего листов отчёта: 51

30.10.2023г. № КУВИ-001/2023-245190120

Кадастровый номер:

54:19:165001:29

1	2	3	4	5
110	466872.54	4216923.06	-	0.1
111	466875.43	4216929.85	-	0.1
112	466882.94	4216946.97	-	0.1
113	466888.67	4216960.04	-	0.1
114	466891.53	4216971.36	-	0.1
115	466892.31	4216974.39	-	0.1
116	466897.06	4216993.14	-	0.1
117	466899.17	4217005.81	-	0.1
118	466899.62	4217008.48	-	0.1
119	466903.7	4217032.95	-	0.1
120	466906.05	4217047.08	-	0.1
121	466909.76	4217058.72	-	0.1
122	466917.91	4217084.28	-	0.1
123	466917.95	4217084.4	-	0.1
124	466925.96	4217109.52	-	0.1
125	466930.56	4217123.98	-	0.1
126	466934.93	4217132.08	-	0.1
127	466948.02	4217156.77	-	0.1
128	466960.93	4217181.16	-	0.1
129	466866.75	4217195.92	-	0.1
130	466881	4217319.05	-	0.1
131	466892.4	4217407.2	-	0.1
132	466802.19	4217433	-	0.1
133	466788.69	4217394.46	-	0.1
134	466679.24	4217423.57	-	0.1
135	466628.52	4217445.74	-	0.1
136	466611.04	4217476.78	-	0.1
137	466566.5	4217331.74	-	0.1
138	466431.79	4217352.56	-	0.1

Земельный участок

вид объекта недвижимости

Лист № 7 раздела 3.2

Всего листов раздела 3.2: 13

Всего разделов: 8

Всего листов отчёта: 51

30.10.2023г. № КУВИ-001/2023-245190120

Кадастровый номер:

54:19:165001:29

1	2	3	4	5
139	466407.01	4217559.73	-	0.1
140	466403.28	4217582.44	-	0.1
141	466399.73	4217604.04	-	0.1
142	466381.6	4217598.42	-	0.1
143	466320.71	4217592.16	-	0.1
1	466301.41	4217603.9	-	0.1
1	467355.86	4217278.49	-	2.5
2	467310.71	4217277.57	-	2.5
3	467287.95	4217277.08	-	0.2
4	467239.87	4217276.11	-	2.5
5	467238.76	4217318.21	-	2.5
6	467173.96	4217373.26	-	0.1
7	467158.78	4217441.99	-	0.12
8	467138.38	4217534.33	-	0.1
9	467163.88	4217509.23	-	2.5
10	467173.08	4217478.45	-	2.5
11	467181.83	4217470.61	-	0.2
12	467206.2	4217449.97	-	2.5
13	467284.64	4217401.34	-	2.5
14	467311.78	4217380.52	-	0.2
15	467343.15	4217347.49	-	2.5
16	467354.86	4217329.54	-	2.5
17	467358.91	4217320.31	-	2.5
18	467361.21	4217312.34	-	2.5
19	467361.6	4217297.67	-	2.5
20	467361.2	4217283.73	-	2.5
1	467355.86	4217278.49	-	2.5
1	467544.05	4217244.53	-	0.1
2	467556.46	4217205.76	-	0.1

Земельный участок

вид объекта недвижимости

Лист № 8 раздела 3.2

Всего листов раздела 3.2: 13

Всего разделов: 8

Всего листов отчёта: 51

30.10.2023г. № КУВИ-001/2023-245190120

Кадастровый номер:

54:19:165001:29

1	2	3	4	5
3	467586.94	4217151.18	-	0.1
4	467614.47	4217088.25	-	0.1
5	467644.35	4217007.78	-	0.1
6	467680.34	4217032.51	-	0.1
7	467681.73	4217030.97	-	0.1
8	467671.2	4217042.73	-	0.1
9	467666.12	4217050.87	-	0.1
10	467660.3	4217062.02	-	0.1
11	467647.58	4217082.55	-	0.1
12	467636.93	4217100.48	-	0.1
13	467556.23	4217244.78	-	0.1
14	467549.76	4217243	-	0.1
1	467544.05	4217244.53	-	0.1
1	468524.92	4216889.64	-	0.1
2	468515.78	4216907.48	-	0.1
3	468311.55	4216813.86	-	0.1
4	468298.02	4216830.11	-	0.1
5	468277.38	4216819.83	-	0.1
6	468277.37	4216819.83	-	0.1
7	468237.05	4216799.72	-	0.1
8	468198.64	4216780.55	-	0.1
9	468176.82	4216769.68	-	0.1
10	468154.41	4216758.5	-	0.1
11	468132.56	4216747.63	-	0.1
12	468109.42	4216736.09	-	0.1
13	468086.1	4216724.46	-	0.1
14	468063.27	4216713.07	-	0.1
15	468040.04	4216752.86	-	0.1
16	468016.25	4216793.64	-	0.1

Земельный участок

вид объекта недвижимости

Лист № 9 раздела 3.2

Всего листов раздела 3.2: 13

Всего разделов: 8

Всего листов отчёта: 51

30.10.2023г. № КУВИ-001/2023-245190120

Кадастровый номер:

54:19:165001:29

1	2	3	4	5
17	467992.08	4216835.04	-	0.1
18	467969.68	4216873.43	-	0.1
19	467953.52	4216901.14	-	0.1
20	467944.46	4216916.66	-	0.1
21	467930.34	4216940.84	-	0.1
22	467907.91	4216979.27	-	0.1
23	467884.65	4217019.17	-	0.1
24	467865.37	4217052.18	-	0.1
25	467866.26	4217062.62	-	0.1
26	467866.68	4217067.5	-	0.1
27	467871.32	4217122.83	-	0.1
28	467874.76	4217163.73	-	0.1
29	467881.88	4217183.01	-	0.1
30	467883.22	4217186.65	-	0.1
31	467890.78	4217207.12	-	0.1
32	467895.83	4217209.64	-	0.1
33	467915.59	4217219.44	-	0.1
34	467935.17	4217229.16	-	0.1
35	467956.71	4217239.9	-	0.1
36	467976.44	4217249.71	-	0.1
37	467996.18	4217259.51	-	0.1
38	468014.13	4217268.43	-	0.1
39	468032.08	4217277.35	-	0.1
40	468050.02	4217286.27	-	0.1
41	468069.94	4217296.17	-	0.1
42	468090.51	4217260.8	-	0.1
43	468098.05	4217247.84	-	0.1
44	468120.7	4217208.92	-	0.1
45	468143.31	4217170.05	-	0.1

Земельный участок

вид объекта недвижимости

Лист № 10 раздела 3.2

Всего листов раздела 3.2: 13

Всего разделов: 8

Всего листов отчёта: 51

30.10.2023г. № КУВИ-001/2023-245190120

Кадастровый номер:

54:19:165001:29

1	2	3	4	5
46	468150.85	4217157.09	-	0.1
47	468162.67	4217136.77	-	0.1
48	468173.97	4217117.34	-	0.1
49	468206.79	4217060.92	-	0.1
50	468216.85	4217043.62	-	0.1
51	468246.98	4216991.88	-	0.1
52	468254.51	4216978.92	-	0.1
53	468268.58	4216954.73	-	0.1
54	468282.68	4216930.5	-	0.1
55	468292.03	4216914.45	-	0.1
56	468315.96	4216886.51	-	0.1
57	468335.69	4216857.5	-	0.1
58	468353.08	4216851.71	-	0.1
59	468371.64	4216859.83	-	0.1
60	468363.52	4216906.23	-	0.1
61	468355.4	4216943.35	-	0.1
62	468393.68	4216970.03	-	0.1
63	468360.04	4217022.23	-	0.1
64	468326.4	4217079.06	-	0.1
65	468293.92	4217141.7	-	0.1
66	468311.32	4217160.26	-	0.1
67	468316.26	4217162.42	-	0.1
68	468203.75	4217368.36	-	0.1
69	468076.76	4217309.08	-	0.1
70	467957.62	4217253.44	-	0.1
71	467871.15	4217206.46	-	0.1
72	467851.34	4217153.3	-	0.1
73	467841.65	4217015.38	-	0.1
74	467907.65	4216912.32	-	0.1

Земельный участок

вид объекта недвижимости

Лист № 11 раздела 3.2

Всего листов раздела 3.2: 13

Всего разделов: 8

Всего листов отчёта: 51

30.10.2023г. № КУВИ-001/2023-245190120

Кадастровый номер:

54:19:165001:29

1	2	3	4	5
75	467971.94	4216808.28	-	0.1
76	468031.42	4216708.51	-	0.1
77	468068.62	4216630.99	-	0.1
78	467926.67	4216580.33	-	0.1
79	467867.49	4216564.19	-	0.1
80	467338.37	4216782.94	-	0.1
81	467352.12	4216633.43	-	0.1
82	467359.56	4216601.57	-	0.1
83	467368.56	4216572.44	-	0.1
84	467384.02	4216532.81	-	0.1
85	467398.65	4216495.32	-	0.1
86	467417.67	4216449.01	-	0.1
87	467482.55	4216444.22	-	0.1
88	467642.62	4216444.22	-	0.1
89	467776.48	4216445.12	-	0.1
90	467862.14	4216459.1	-	0.1
91	467968.5	4216497.21	-	0.1
92	468067.01	4216539.31	-	0.1
93	468259.81	4216621.81	-	0.1
94	468386.31	4216691.25	-	0.1
95	468382.08	4216722.96	-	0.1
96	468358.88	4216733.38	-	0.1
97	468358.88	4216746.15	-	0.1
98	468342.65	4216775.16	-	0.1
99	468329.23	4216799.74	-	0.1
1	468524.92	4216889.64	-	0.1
1	469877.57	4217131.8	-	0.1
2	469890.8	4217154.25	-	0.1
3	468735.82	4217509.26	-	0.1

Земельный участок

вид объекта недвижимости

Лист № 12 раздела 3.2

Всего листов раздела 3.2: 13

Всего разделов: 8

Всего листов отчёта: 51

30.10.2023г. № КУВИ-001/2023-245190120

Кадастровый номер:

54:19:165001:29

1	2	3	4	5
4	468411.08	4217497.23	-	0.1
5	468743.46	4216907.45	-	0.1
6	468708.9	4216891.12	-	0.1
7	468643.2	4216856.23	-	0.1
8	468656.64	4216831.65	-	0.1
9	468720.82	4216865.78	-	0.1
10	468757.29	4216882.95	-	0.1
11	468945.32	4216971.4	-	0.1
12	469150.09	4217060.71	-	0.1
13	469305.66	4217122.19	-	0.1
14	469340.45	4217133.58	-	0.1
15	469449.39	4217150.78	-	0.1
16	469545.74	4217159.85	-	0.1
17	469673.22	4217156.22	-	0.1
18	469795.03	4217147.82	-	0.1
19	469849.54	4217136.2	-	0.1
1	469877.57	4217131.8	-	0.1
1	467628.11	4217346.39	-	2.5
2	467615.41	4217319.88	-	2.5
3	467599.16	4217296.28	-	2.5
4	467571.74	4217276.11	-	2.5
5	467547.75	4217266.54	-	2.5
6	467515.18	4217290.29	-	2.5
7	467483.29	4217303.05	-	2.5
8	467439.36	4217316.19	-	2.5
9	467415.66	4217327.57	-	2.5
10	467391.04	4217334.6	-	2.5
11	467372.76	4217339.21	-	0.2
12	467430.17	4217395.32	-	0.5

Земельный участок

вид объекта недвижимости

Лист № 13 раздела 3.2

Всего листов раздела 3.2: 13

Всего разделов: 8

Всего листов отчёта: 51

30.10.2023г. № КУВИ-001/2023-245190120

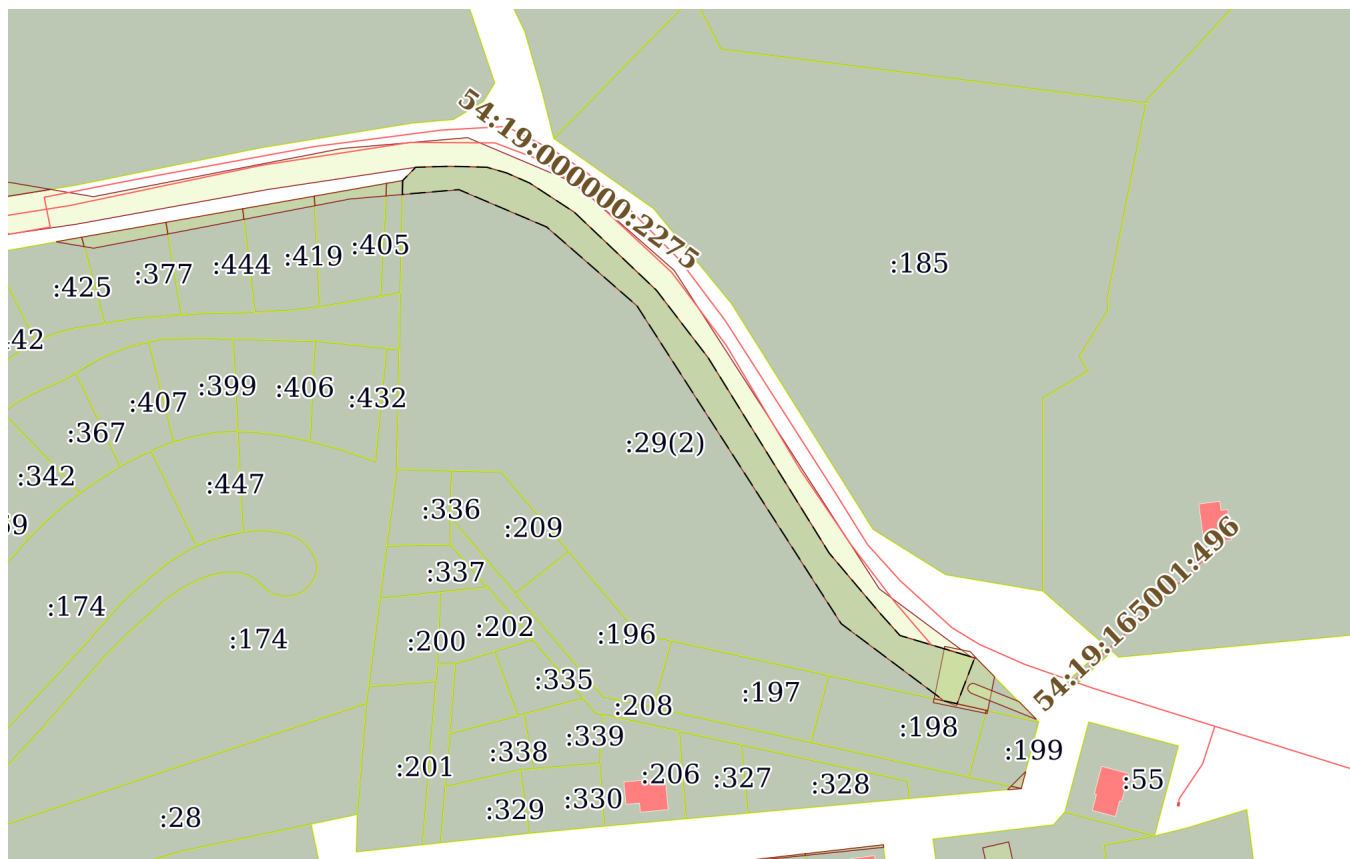
Кадастровый номер:

54:19:165001:29

1	2	3	4	5
13	467452.77	4217371.62	-	0.5
14	467541.66	4217300.34	-	0.5
15	467659.87	4217482.83	-	0.5
16	467680.21	4217516.85	-	0.5
17	467724.75	4217602.35	-	0.5
18	467759.85	4217608.65	-	0.5
19	467795.23	4217590.64	-	2.5
20	467761.94	4217521.48	-	2.5
21	467737.41	4217479.27	-	2.5
22	467720.57	4217456.84	-	2.5
23	467701.92	4217440.27	-	2.5
24	467661.73	4217401.22	-	2.5
25	467641.41	4217372.9	-	2.5
1	467628.11	4217346.39	-	2.5

Отчёт об объекте недвижимости
Сведения о частях земельного участка

Земельный участок			
вид объекта недвижимости			
Лист № 1 раздела 4	Всего листов раздела 4: 4	Всего разделов: 8	Всего листов отчёта: 51
30.10.2023г. № КУВИ-001/2023-245190120			
Кадастровый номер:		54:19:165001:29	
План (чертеж, схема) части земельного участка		Учетный номер части: 54:19:165001:29/1	



Масштаб 1:3000

Условные обозначения:

Земельный участок

вид объекта недвижимости

Лист № 2 раздела 4

Всего листов раздела 4: 4

Всего разделов: 8

Всего листов отчёта: 51

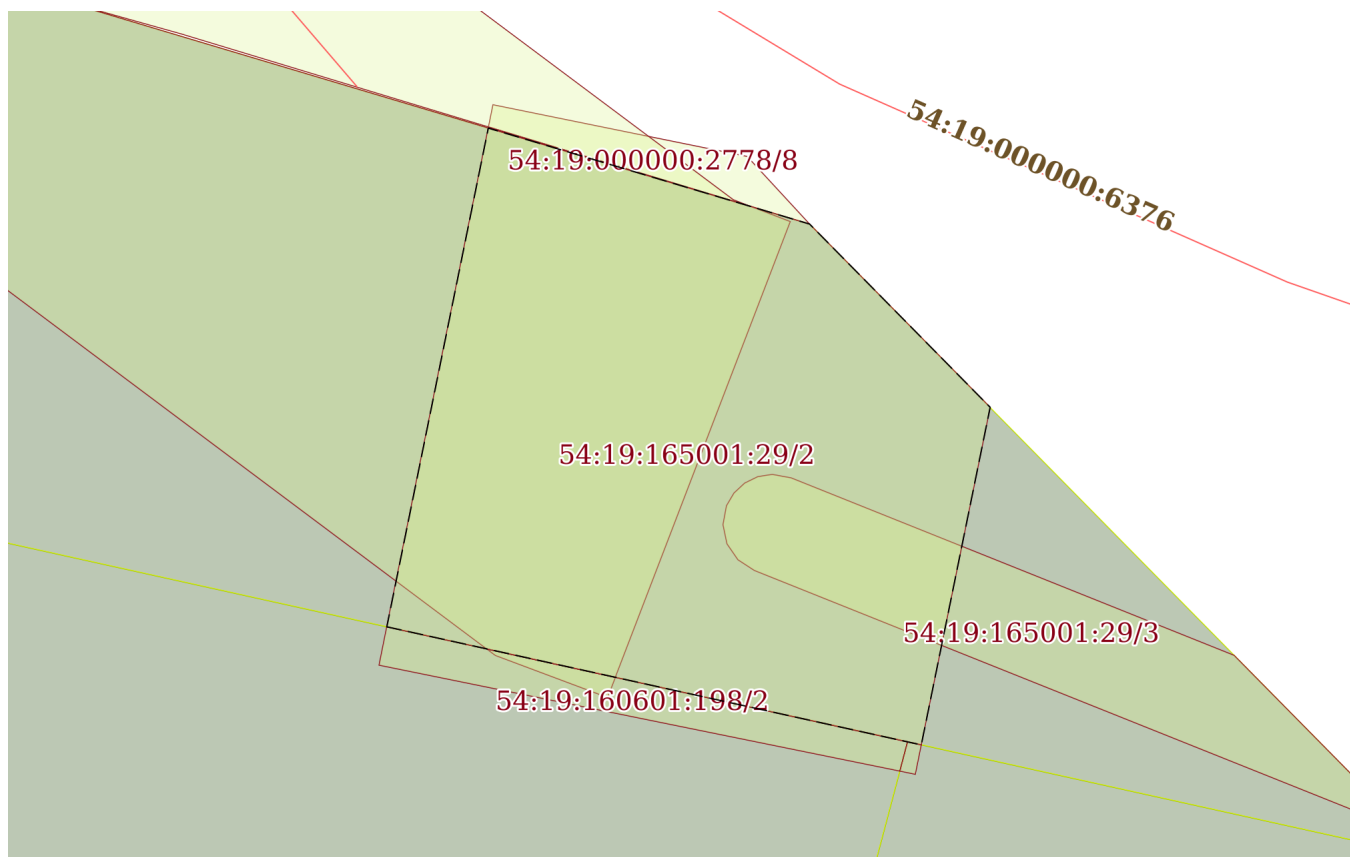
30.10.2023г. № КУВИ-001/2023-245190120

Кадастровый номер:

54:19:165001:29

План (чертеж, схема) части земельного участка

Учетный номер части: 54:19:165001:29/2



Масштаб 1:300

Условные обозначения:

Земельный участок

вид объекта недвижимости

Лист № 3 раздела 4

Всего листов раздела 4: 4

Всего разделов: 8

Всего листов отчёта: 51

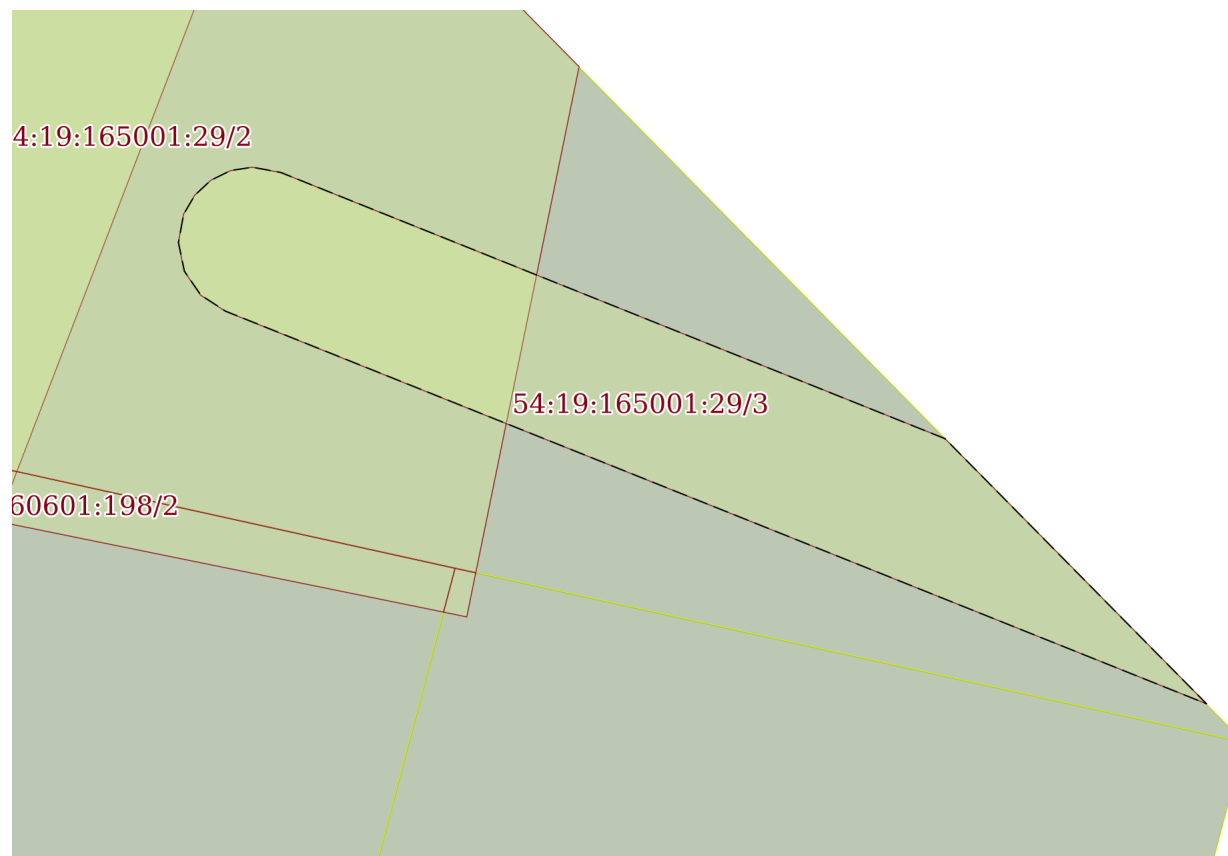
30.10.2023г. № КУВИ-001/2023-245190120

Кадастровый номер:

54:19:165001:29

План (чертеж, схема) части земельного участка

Учетный номер части: 54:19:165001:29/3



Масштаб 1:200

Условные обозначения:

Земельный участок

вид объекта недвижимости

Лист № 4 раздела 4

Всего листов раздела 4: 4

Всего разделов: 8

Всего листов отчёта: 51

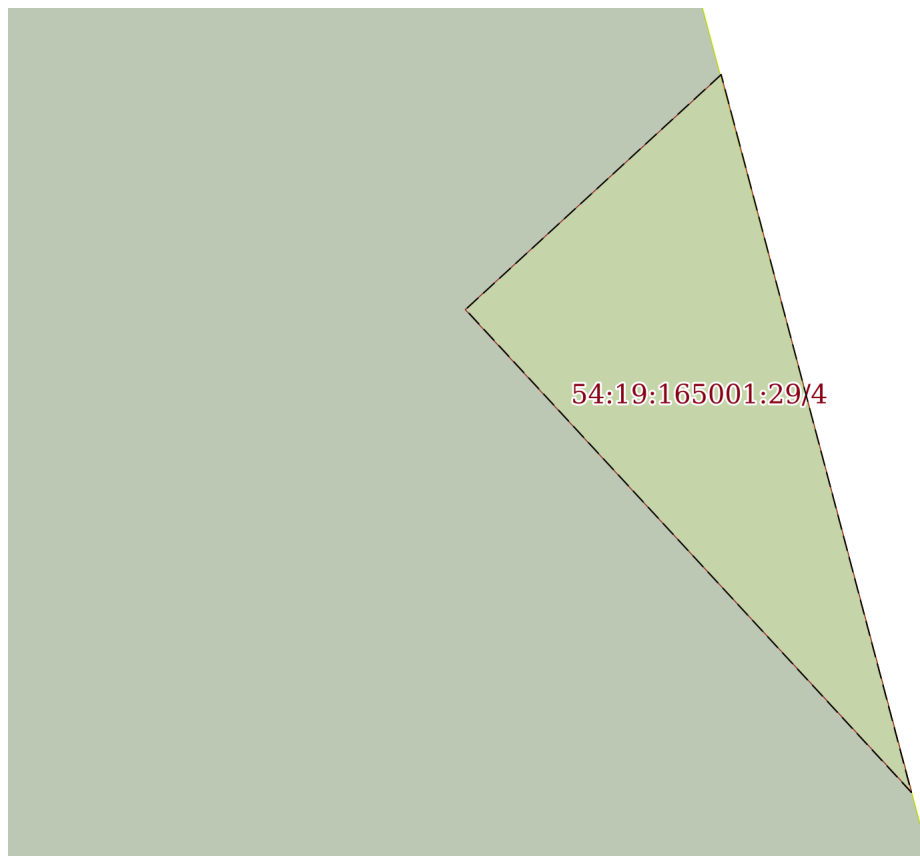
30.10.2023г. № КУВИ-001/2023-245190120

Кадастровый номер:

54:19:165001:29

План (чертеж, схема) части земельного участка

Учетный номер части: 54:19:165001:29/4



Масштаб 1:40

Условные обозначения:

Отчёт об объекте недвижимости
Сведения о частях земельного участка

Земельный участок			
вид объекта недвижимости			
Лист № 1 раздела 4.1	Всего листов раздела 4.1: 3	Всего разделов: 8	Всего листов отчёта: 51
30.10.2023г. № КУВИ-001/2023-245190120			
Кадастровый номер:		54:19:165001:29	
Учетный номер части	Площадь, м2	Содержание ограничения в использовании или ограничения права на объект недвижимости или обременения объекта недвижимости	
1	2	3	
54:19:165001:29/1	3869	вид ограничения (обременения): ограничения прав на земельный участок, предусмотренные статьей 56 Земельного кодекса Российской Федерации; Срок действия: не установлен; реквизиты документа-основания: постановление Правительства РФ "О порядке установления охранных зон объектов электросетевого хозяйства и особых условий использования земельных участков, расположенных в границах таких зон" от 24.02.2009 № 160 выдан: Правительство РФ; Содержание ограничения (обременения): Ограничения использования объектов недвижимости в границах охранной зоны линии электропередач установлены в соответствии с п.8-15 «Правил установления охранных зон объектов электросетевого хозяйства и особых условий использования земельных участков, расположенных в границах таких зон», утвержденных Постановлением Правительства РФ № 160 от 24.02.2009 г. (в ред. от 26.08.2013г.) «О порядке установления охранных зон объектов электросетевого хозяйства и особых условий использования земельных участков, расположенных в границах таких зон»; Реестровый номер границы: 54.19.2.846	
54:19:165001:29/2	411	вид ограничения (обременения): ограничения прав на земельный участок, предусмотренные статьей 56 Земельного кодекса Российской Федерации; Срок действия: не установлен; реквизиты документа-основания: постановление Правительства РФ "О порядке установления охранных зон объектов электросетевого хозяйства и особых условий использования земельных участков, расположенных в границах таких зон" от 24.02.2009 № 160 выдан: Правительство РФ; Содержание ограничения (обременения): Ограничения использования объектов недвижимости в границах охранной зоны линии электропередач установлены в соответствии с п.8-15 «Правил установления охранных зон объектов электросетевого хозяйства и особых условий использования земельных участков, расположенных в границах таких зон», утвержденных Постановлением Правительства РФ № 160 от 24.02.2009 г. (в ред. от 26.08.2013г.) «О порядке установления охранных зон объектов электросетевого хозяйства и особых условий использования земельных участков, расположенных в границах таких зон»; Реестровый номер границы: 54.19.2.848	
54:19:165001:29/3	101	вид ограничения (обременения): ограничения прав на земельный участок, предусмотренные статьей 56 Земельного кодекса Российской Федерации; Срок действия: не установлен; реквизиты документа-основания: решение о согласовании границ охранной зоны объекта электросетевого хозяйства от 08.09.2021 № 31-2021/556 выдан: Федеральная служба по экологическому, технологическому и атомному надзору Сибирское управление Федеральной службы по экологическому,	

Земельный участок			
вид объекта недвижимости			

Лист № 2 раздела 4.1	Всего листов раздела 4.1: 3	Всего разделов: 8	Всего листов отчёта: 51
----------------------	-----------------------------	-------------------	-------------------------

30.10.2023г. № КУВИ-001/2023-245190120

Кадастровый номер: 54:19:165001:29

технологическому и атомному надзору; Содержание ограничения (обременения): Ограничения (обременения), устанавливаемые на входящие в границы охранной зоны земельные участки в соответствии с п.п. 8, 9, 10 Постановления Правительства РФ от 24 февраля 2009 г. № 160 «О порядке установления охранных зон объектов электросетевого хозяйства и особых условий использования земельных участков, расположенных в границах таких зон»: 8. «В охранных зонах запрещается осуществлять любые действия, которые могут нарушить безопасную работу объектов электросетевого хозяйства, в том числе привести к их повреждению или уничтожению, и (или) повлечь причинение вреда жизни, здоровью граждан и имуществу физических или юридических лиц, а также повлечь нанесение экологического ущерба и возникновение пожаров, в том числе: а) набрасывать на провода и опоры воздушных линий электропередачи посторонние предметы, а также подниматься на опоры воздушных линий электропередачи; б) размещать любые объекты и предметы (материалы) в пределах созданных в соответствии с требованиями нормативно-технических документов проходов и подъездов для доступа к объектам электросетевого хозяйства, а также проводить любые работы и возводить сооружения, которые могут препятствовать доступу к объектам электросетевого хозяйства, без создания необходимых для такого доступа проходов и подъездов; в) находиться в пределах огороженной территории и помещениях распределительных устройств и подстанций, открывать двери и люки распределительных устройств и подстанций, производить переключения и подключения в электрических сетях (указанное требование не распространяется на работников, занятых выполнением разрешенных в установленном порядке работ), разводить огонь в пределах охранных зон вводных и распределительных устройств, подстанций, воздушных линий электропередачи, 2 Сведения об объекте а также в охранных зонах кабельных линий электропередачи; г) размещать свалки; д) производить работы ударными механизмами, сбрасывать тяжести массой свыше 5 тонн, производить сброс и слив едких и коррозионных веществ и горючесмазочных материалов (в охранных зонах подземных кабельных линий электропередачи). 9. В охранных зонах, установленных для объектов электросетевого хозяйства напряжением свыше 1000 вольт, помимо действий, предусмотренных пунктом 8 настоящих Правил, запрещается: а) складировать или размещать хранилища любых, в том числе горюче-смазочных, материалов; б) размещать детские и спортивные площадки, стадионы, рынки, торговые точки, полевые станы, загоны для скота, гаражи и стоянки всех видов машин и механизмов, проводить любые мероприятия, связанные с большим скоплением людей, не занятых выполнением разрешенных в установленном порядке работ (в охранных зонах воздушных линий электропередачи); в) использовать (запускать) любые летательные аппараты, в том числе воздушных змеев, спортивные модели летательных аппаратов (в охранных зонах воздушных линий электропередачи); г) бросать якоря с судов и осуществлять их проход с отданными якорями, цепями, лотами, волокушами и тралами (в охранных зонах подводных кабельных линий электропередачи); д) осуществлять проход судов с поднятыми стрелами кранов и других механизмов (в охранных зонах воздушных линий электропередачи). 10. В пределах охранных зон без письменного решения о согласовании сетевых организаций юридическим и физическим лицам запрещаются: а) строительство, капитальный ремонт, реконструкция или снос зданий и сооружений; б)

Земельный участок			
вид объекта недвижимости			
Лист № 3 раздела 4.1	Всего листов раздела 4.1: 3	Всего разделов: 8	Всего листов отчёта: 51
30.10.2023г. № КУВИ-001/2023-245190120			
Кадастровый номер:		54:19:165001:29	
		<p>горные, взрывные, мелиоративные работы, в том числе связанные с временным затоплением земель; в) посадка и вырубка деревьев и кустарников; г) дноуглубительные, землечерпальные и погрузочно-разгрузочные работы, добыча рыбы, других водных животных и растений придонными орудиями лова, устройство водоемов, колка и заготовка льда (в охранных зонах подводных кабельных линий электропередачи); д) проход судов, у которых расстояние по вертикали от верхнего крайнего габарита с грузом или без груза до нижней точки провеса проводов переходов воздушных линий электропередачи через водоемы менее минимально допустимого расстояния, в том числе с учетом 3 Сведения об объекте максимального уровня подъема воды при паводке; е) проезд машин и механизмов, имеющих общую высоту с грузом или без груза от поверхности дороги более 4,5 метра (в охранных зонах воздушных линий электропередачи); ж) земляные работы на глубине более 0,3 метра (на вспахиваемых землях на глубине более 0,45 метра), а также планировка грунта (в охранных зонах подземных кабельных линий электропередачи); з) полив сельскохозяйственных культур в случае, если высота струи воды может составить свыше 3 метров (в охранных зонах воздушных линий электропередачи); и) полевые сельскохозяйственные работы с применением сельскохозяйственных машин и оборудования высотой более 4 метров (в охранных зонах воздушных линий электропередачи) или полевые сельскохозяйственные работы, связанные с вспашкой земли (в охранных зонах кабельных линий электропередачи).; Реестровый номер границы: 54:19-6.1686; Вид объекта реестра границ: Зона с особыми условиями использования территории; Вид зоны по документу: ВЛ-0,4 кВ Ф-1 от ТП-3896 п. Каменушка; Тип зоны: Охранная зона инженерных коммуникаций</p>	
54:19:165001:29/4	3	<p>вид ограничения (обременения): ограничения прав на земельный участок, предусмотренные статьей 56 Земельного кодекса Российской Федерации; Срок действия: не установлен; реквизиты документа-основания: постановление "О порядке установления охранных зон объектов электросетевого хозяйства и особых условий использования земельных участков, расположенных в границах таких зон" от 24.02.2009 № 160 выдан: Правительство РФ; Содержание ограничения (обременения): Ограничения использования объектов недвижимости в границах охранной зоны линии электропередач установлены в соответствии с п.п. 8-15 «Правил установления охранных зон объектов электросетевого хозяйства и особых условий использования земельных участков, расположенных в границах таких зон», утвержденных Постановлением Правительства РФ № 160 от 24.02.2009 г. «О порядке установления охранных зон объектов электросетевого хозяйства и особых условий использования земельных участков, расположенных в границах таких зон»; охранная зона установлена бессрочно.; Реестровый номер границы: 54:19-6.1826; Вид объекта реестра границ: Зона с особыми условиями использования территории; Вид зоны по документу: Охранная зона ТП-28 трансформатор 250кВа, 143115121 (КТПН-250 тр-р 250 кВА); Тип зоны: Охранная зона инженерных коммуникаций; Номер: б/н</p>	

Отчёт об объекте недвижимости
Сведения о частях земельного участка

Земельный участок			
вид объекта недвижимости			

Лист № 1 раздела 4.2	Всего листов раздела 4.2: 5	Всего разделов: 8	Всего листов отчёта: 51
----------------------	-----------------------------	-------------------	-------------------------

30.10.2023г. № КУВИ-001/2023-245190120

Кадастровый номер: 54:19:165001:29

Сведения о характерных точках границы части (частей) земельного участка

Учетный номер части: 54:19:165001:29/1

Система координат МСК НСО, зона 4

Номер точки	Координаты, м		Описание закрепления на местности	Средняя квадратичная погрешность определения координат характерных точек границ земельного участка, м
	X	Y		
1	2	3	4	5
1	467355.86	4217278.49	-	-
2	467350.28	4217278.38	-	-
3	467352.21	4217301.08	-	0.1
4	467337.19	4217336.42	-	0.1
5	467305.54	4217372.7	-	0.1
6	467177.81	4217454.83	-	0.1
7	467146.79	4217496.25	-	-
8	467145.65	4217501.42	-	-
9	467163.98	4217508.45	-	0.1
10	467164.58	4217506.89	-	-
11	467173.08	4217478.45	-	-
12	467181.83	4217470.61	-	-
13	467206.2	4217449.97	-	-
14	467284.64	4217401.34	-	-
15	467311.78	4217380.52	-	-
16	467343.15	4217347.49	-	-
17	467354.86	4217329.54	-	-
18	467358.91	4217320.31	-	-
19	467361.21	4217312.34	-	-
20	467361.6	4217297.67	-	-
21	467361.2	4217283.73	-	-

Земельный участок

вид объекта недвижимости

Лист № 2 раздела 4.2

Всего листов раздела 4.2: 5

Всего разделов: 8

Всего листов отчёта: 51

30.10.2023г. № КУВИ-001/2023-245190120

Кадастровый номер:

54:19:165001:29

1	2	3	4	5
1	467355.86	4217278.49	-	-

Земельный участок
вид объекта недвижимости

Лист № 3 раздела 4.2	Всего листов раздела 4.2: 5	Всего разделов: 8	Всего листов отчёта: 51
----------------------	-----------------------------	-------------------	-------------------------

30.10.2023г. № КУВИ-001/2023-245190120

Кадастровый номер: 54:19:165001:29

Сведения о характерных точках границы части (частей) земельного участка

Учетный номер части: 54:19:165001:29/2

Система координат МСК НСО, зона 4

Номер точки	Координаты, м		Описание закрепления на местности	Средняя квадратичная погрешность определения координат характерных точек границ земельного участка, м
	X	Y		
1	2	3	4	5
1	467147.68	4217492.23	-	-
2	467142.93	4217513.72	-	-
3	467156.51	4217516.49	-	-
4	467163.88	4217509.23	-	-
5	467167.74	4217496.31	-	-
1	467147.68	4217492.23	-	-

Земельный участок

вид объекта недвижимости

Лист № 4 раздела 4.2

Всего листов раздела 4.2: 5

Всего разделов: 8

Всего листов отчёта: 51

30.10.2023г. № КУВИ-001/2023-245190120

Кадастровый номер:

54:19:165001:29

Сведения о характерных точках границы части (частей) земельного участка

Учетный номер части: 54:19:165001:29/3

Система координат

Номер точки	Координаты, м		Описание закрепления на местности	Средняя квадратичная погрешность определения координат характерных точек границ земельного участка, м
	X	Y		
1	2	3	4	5
1	467146.53	4217526.3	-	-
2	467139.42	4217533.31	-	-
3	467149.95	4217507.01	-	-
4	467150.38	4217506.35	-	-
5	467151.02	4217505.91	-	-
6	467151.79	4217505.75	-	-
7	467152.55	4217505.89	-	-
8	467153.06	4217506.19	-	-
9	467153.46	4217506.62	-	-
10	467153.72	4217507.15	-	-
11	467153.81	4217507.73	-	-
12	467153.67	4217508.49	-	-
1	467146.53	4217526.3	-	-

Земельный участок
вид объекта недвижимости

Лист № 5 раздела 4.2	Всего листов раздела 4.2: 5	Всего разделов: 8	Всего листов отчёта: 51
----------------------	-----------------------------	-------------------	-------------------------

30.10.2023г. № КУВИ-001/2023-245190120

Кадастровый номер: 54:19:165001:29

Сведения о характерных точках границы части (частей) земельного участка

Учетный номер части: 54:19:165001:29/4

Система координат

Номер точки	Координаты, м		Описание закрепления на местности	Средняя квадратичная погрешность определения координат характерных точек границ земельного участка, м
	X	Y		
1	2	3	4	5
1	466695.42	4217419.27	-	-
2	466691.57	4217420.29	-	-
3	466694.16	4217417.9	-	-
1	466695.42	4217419.27	-	-