

Отчёт сформирован Контур.Реестро согласно записям из ЕГРН, носит справочный характер и не является официальной выпиской

Отчёт об объекте недвижимости

Сведения о характеристиках объекта недвижимости

Раздел 1 Лист 1

Земельный участок			
вид объекта недвижимости			
Лист № 1 раздела 1	Всего листов раздела 1: 3	Всего разделов: 8	Всего листов отчёта: 31
30.10.2023г. № КУВИ-001/2023-245190108			
Кадастровый номер:	54:19:165001:31		
Номер кадастрового квартала:	54:19:165001		
Дата присвоения кадастрового номера:	09.06.2008		
Ранее присвоенный государственный учетный номер:	данные отсутствуют		
Местоположение:	обл. Новосибирская, р-н Новосибирский, Барышевский сельсовет		
Площадь:	2282175 +/- 13219		
Кадастровая стоимость, руб.:	24615314.78		
Кадастровые номера расположенных в пределах земельного участка объектов недвижимости:	54:19:000000:2275		
Кадастровые номера объектов недвижимости, из которых образован объект недвижимости:	данные отсутствуют		
Кадастровые номера образованных объектов недвижимости:	54:19:165001:172, 54:19:165001:476, 54:19:165001:477		
Категория земель:	Земли сельскохозяйственного назначения		
Виды разрешенного использования:	Для сельскохозяйственного использования		
Сведения о кадастровом инженере:	данные отсутствуют		
Сведения о лесах, водных объектах и об иных природных объектах, расположенных в пределах земельного участка:	данные отсутствуют		
Сведения о том, что земельный участок полностью расположен в границах зоны с особыми условиями использования территории, территории объекта культурного наследия, публичного сервитута:	данные отсутствуют		
Сведения о том, что земельный участок расположен в границах особой экономической зоны, территории опережающего социально-экономического развития, зоны территориального развития в Российской Федерации, игровой зоны:	данные отсутствуют		

Земельный участок			
вид объекта недвижимости			
Лист № 2 раздела 1	Всего листов раздела 1: 3	Всего разделов: 8	Всего листов отчёта: 31
30.10.2023г. № КУВИ-001/2023-245190108			
Кадастровый номер:		54:19:165001:31	
Сведения о том, что земельный участок расположен в границах особо охраняемой природной территории, охотничьих угодий, лесничеств:	данные отсутствуют		
Сведения о результатах проведения государственного земельного надзора:	данные отсутствуют		
Сведения о расположении земельного участка в границах территории, в отношении которой утвержден проект межевания территории:	данные отсутствуют		
Условный номер земельного участка:	данные отсутствуют		
Сведения о принятии акта и (или) заключении договора, предусматривающих предоставление в соответствии с земельным законодательством исполнительным органом государственным органом власти или органом местного самоуправления, находящегося в государственной или муниципальной собственности земельного участка для строительства наемного дома социального использования или наемного дома коммерческого использования:	данные отсутствуют		
Сведения о том, что земельный участок или земельные участки образованы на основании решения об изъятии земельного участка и (или) расположенного на нем объекта недвижимости для государственных или муниципальных нужд:	данные отсутствуют		
Сведения о том, что земельный участок образован из земель или земельного участка, государственная собственность на которые не разграничена:	данные отсутствуют		
Сведения о наличии земельного спора о местоположении границ земельных участков:	данные отсутствуют		
Статус записи об объекте недвижимости:	Сведения об объекте недвижимости имеют статус "актуальные, ранее учтенные"		
Особые отметки:	Граница земельного участка состоит из 3 контуров. Учетные номера контуров и их площади: 1 - 7151.63 кв.м, 2 - 1142784.83 кв.м, 3 - 1132238.94 кв.м. Посредством данного земельного участка обеспечен доступ к земельному участку (земельным участкам) с кадастровым номером (кадастровыми номерами): 54:19:165001:476, 54:19:165001:477. Из объекта недвижимости образованы объекты недвижимости с кадастровыми номерами: 54:19:165001:476, 54:19:165001:477, сведения о которых носят временный характер. Сведения о вещных правах на объект недвижимости, не зарегистрированных в реестре прав, ограничений прав и обременений недвижимого имущества: Вид		

Земельный участок			
вид объекта недвижимости			
Лист № 3 раздела 1	Всего листов раздела 1: 3	Всего разделов: 8	Всего листов отчёта: 31
30.10.2023г. № КУВИ-001/2023-245190108			
Кадастровый номер:		54:19:165001:31	
		<p>права: Государственная собственность; реквизиты документа-основания: дополнение в перечень ранее учтенных земельных участков в границах кадастрового квартала 54:19:165001 № 1574-д от 07.06.2008 г. от 09.06.2008 № 19/08-1337. Сведения об ограничениях права на объект недвижимости, обременениях данного объекта, не зарегистрированных в реестре прав, ограничений прав и обременений недвижимого имущества: вид ограничения (обременения): ограничения прав на земельный участок, предусмотренные статьей 56 Земельного кодекса Российской Федерации; срок действия: с 23.07.2015; реквизиты документа-основания: постановление Совета Министров СССР "Об утверждении правил охраны электрических сетей напряжением свыше 1000 Вольт" от 26.03.1984 № 255. вид ограничения (обременения): ограничения прав на земельный участок, предусмотренные статьей 56 Земельного кодекса Российской Федерации; срок действия: с 27.08.2015; реквизиты документа-основания: правила охраны электрических сетей напряжением свыше 1000 вольт от 26.03.1984 № 255 выдан: Совет министров СССР.</p>	

Отчёт об объекте недвижимости
Сведения о зарегистрированных правах

Земельный участок			
вид объекта недвижимости			
Лист № 1 раздела 2	Всего листов раздела 2: 2	Всего разделов: 8	Всего листов отчёта: 31
30.10.2023г. № КУВИ-001/2023-245190108			
Кадастровый номер:		54:19:165001:31	
1	Правообладатель (правообладатели):	1.1	НОВОСИБИРСКИЙ РАЙОН НОВОСИБИРСКОЙ ОБЛАСТИ
	Сведения о возможности предоставления третьим лицам персональных данных физического лица:	1.1.1	данные отсутствуют
2	Вид, номер, дата и время государственной регистрации права:	2.1	Собственность 54-54/001-54/001/168/2015-39/1 17.04.2015 08:42:24
3	Сведения об осуществлении государственной регистрации сделки, права без необходимого в силу закона согласия третьего лица, органа:	3.1	данные отсутствуют
4	Ограничение прав и обременение объекта недвижимости:	не зарегистрировано	
5	Договоры участия в долевом строительстве:	не зарегистрировано	
6	Заявленные в судебном порядке права требования:	данные отсутствуют	
7	Сведения о возможности предоставления третьим лицам персональных данных физического лица	данные отсутствуют	
8	Сведения о возражении в отношении зарегистрированного права:	данные отсутствуют	
9	Сведения о наличии решения об изъятии объекта недвижимости для государственных и муниципальных нужд:	данные отсутствуют	
10	Сведения о невозможности государственной регистрации без личного участия правообладателя или его законного представителя:	данные отсутствуют	
11	Правопритязания и сведения о наличии поступивших, но не рассмотренных заявлений о проведении государственной регистрации права (перехода, прекращения права), ограничения права или обременения объекта недвижимости, сделки в отношении объекта недвижимости:	отсутствуют	

Земельный участок			
вид объекта недвижимости			
Лист № 2 раздела 2	Всего листов раздела 2: 2	Всего разделов: 8	Всего листов отчёта: 31
30.10.2023г. № КУВИ-001/2023-245190108			
Кадастровый номер:		54:19:165001:31	
11	Сведения о невозможности государственной регистрации перехода, прекращения, ограничения права на земельный участок из земель сельскохозяйственного назначения:	данные отсутствуют	

Отчёт об объекте недвижимости
 Описание местоположения земельного участка

Земельный участок			
вид объекта недвижимости			
Лист № 1 раздела 3	Всего листов раздела 3: 4	Всего разделов: 8	Всего листов отчёта: 31
30.10.2023г. № КУВИ-001/2023-245190108			
Кадастровый номер:		54:19:165001:31	

План (чертеж, схема) земельного участка



Масштаб 1:60000

Условные обозначения:

Земельный участок

вид объекта недвижимости

Лист № 2 раздела 3

Всего листов раздела 3: 4

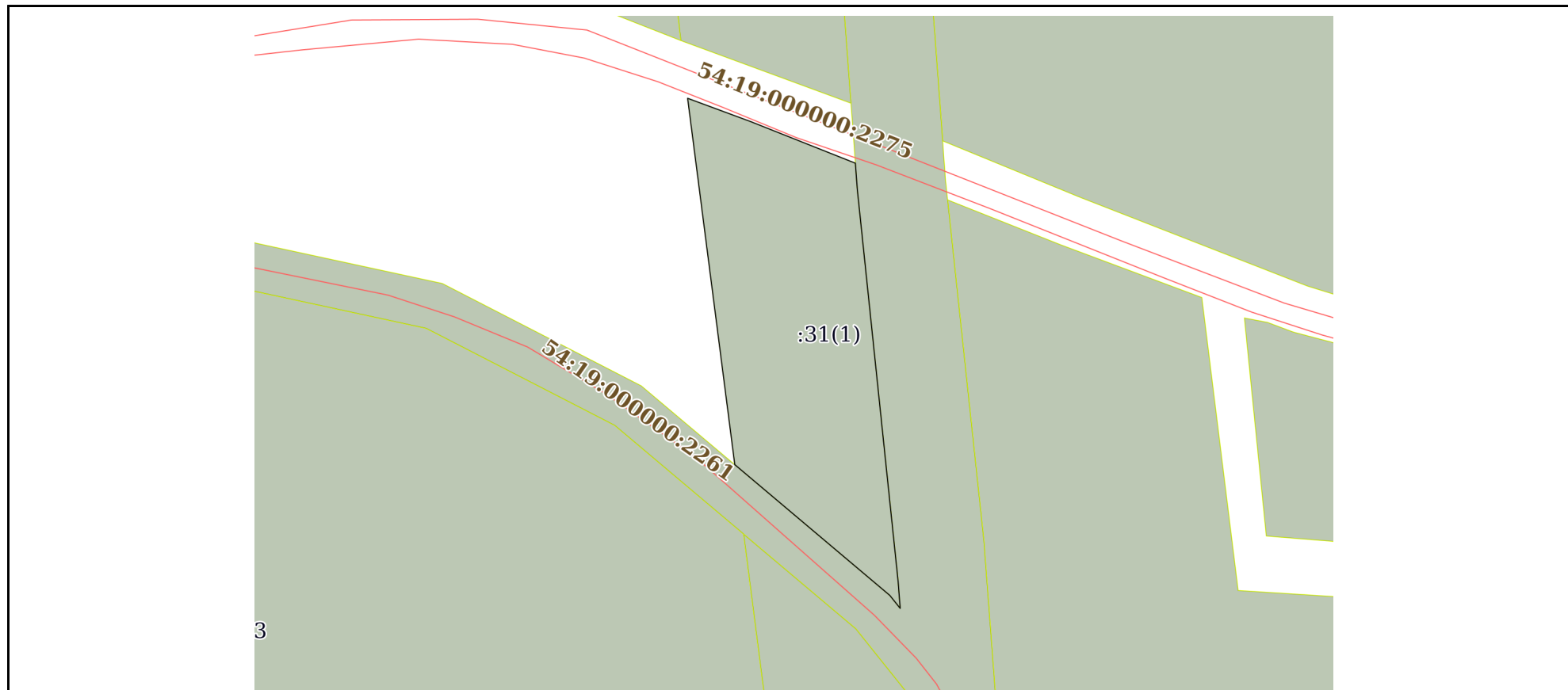
Всего разделов: 8

Всего листов отчёта: 31

30.10.2023г. № КУВИ-001/2023-245190108

Кадастровый номер:

54:19:165001:31



Масштаб 1:2000

Условные обозначения:

Земельный участок
вид объекта недвижимости

Лист № 3 раздела 3

Всего листов раздела 3: 4

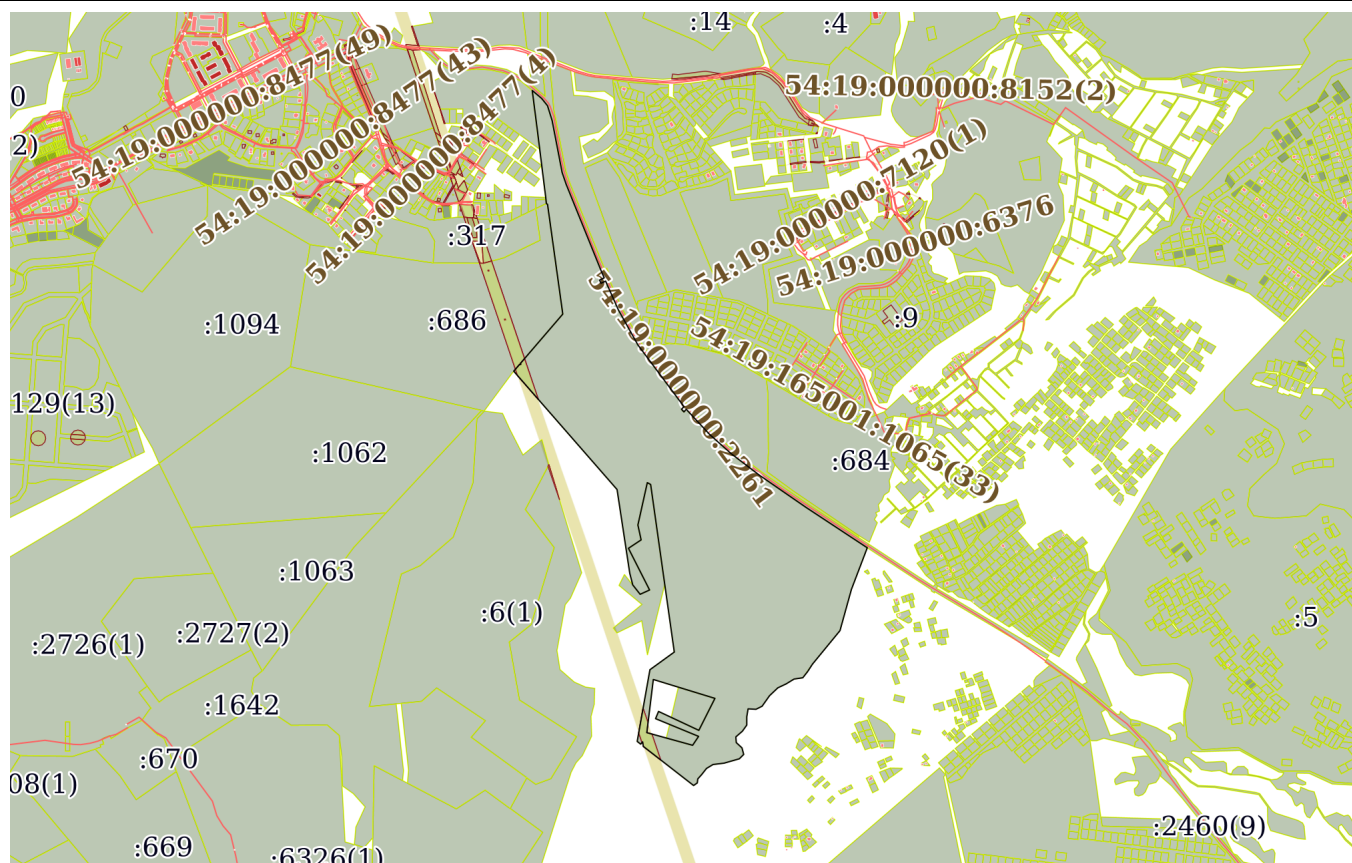
Всего разделов: 8

Всего листов отчёта: 31

30.10.2023г. № КУВИ-001/2023-245190108

Кадастровый номер:

54:19:165001:31



Масштаб 1:30000

Условные обозначения:

Земельный участок

вид объекта недвижимости

Лист № 4 раздела 3

Всего листов раздела 3: 4

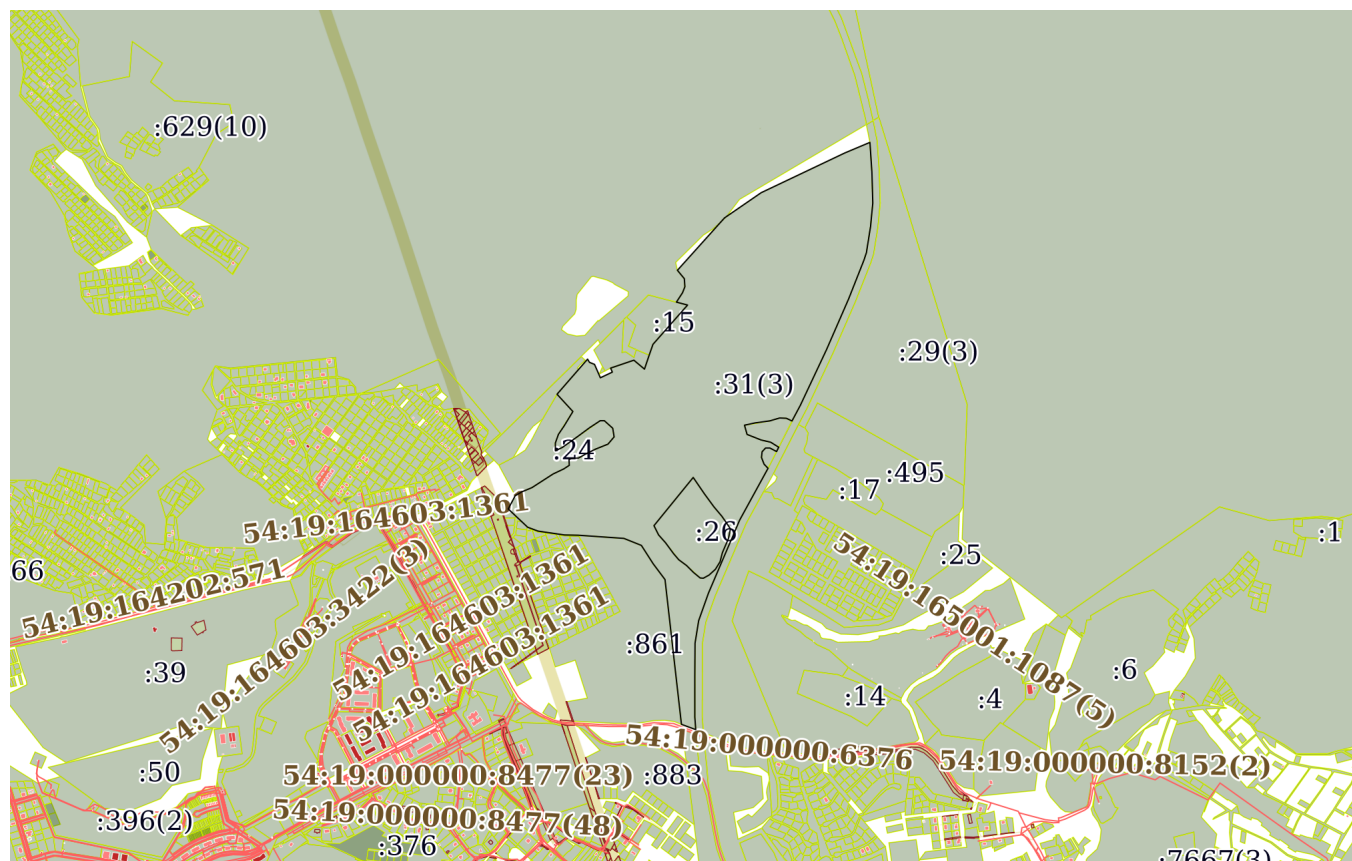
Всего разделов: 8

Всего листов отчёта: 31

30.10.2023г. № КУВИ-001/2023-245190108

Кадастровый номер:

54:19:165001:31



Масштаб 1:30000

Условные обозначения:

Отчёт об объекте недвижимости
Описание местоположения земельного участка

Земельный участок			
вид объекта недвижимости			
Лист № 1 раздела 3.1	Всего листов раздела 3.1: 8	Всего разделов: 8	Всего листов отчёта: 31
30.10.2023г. № КУВИ-001/2023-245190108			
Кадастровый номер:		54:19:165001:31	

Описание местоположения границ земельного участка							
№ п/п	Номер точки		Дирекционный угол	Горизонтальное проложение, м	Описание закрепления на местности	Кадастровые номера смежных участков	Сведения об адресах правообладателей смежных земельных участков
	начальная	конечная					
1	2	3	4	5	6	7	8
1	1.1.1	1.1.2	41°59.3'	283.24	данные отсутствуют	54:19:000000:7662(16)	данные отсутствуют
2	1.1.2	1.1.3	55°30.4'	178.82	данные отсутствуют	данные отсутствуют	данные отсутствуют
3	1.1.3	1.1.4	64°36.2'	372.12	данные отсутствуют	данные отсутствуют	данные отсутствуют
4	1.1.4	1.1.5	67°9.7'	109.66	данные отсутствуют	данные отсутствуют	данные отсутствуют
5	1.1.5	1.1.6	176°8.1'	118.83	данные отсутствуют	54:19:165001:19	данные отсутствуют
6	1.1.6	1.1.7	178°22.2'	125.52	данные отсутствуют	54:19:165001:19	данные отсутствуют
7	1.1.7	1.1.8	185°26.2'	93.42	данные отсутствуют	54:19:165001:19	данные отсутствуют
8	1.1.8	1.1.9	188°59.5'	107.81	данные отсутствуют	54:19:165001:19	данные отсутствуют
9	1.1.9	1.1.10	198°26.5'	32.47	данные отсутствуют	54:19:165001:19	данные отсутствуют
10	1.1.10	1.1.11	201°34.4'	165.69	данные отсутствуют	54:19:165001:19	данные отсутствуют
11	1.1.11	1.1.12	203°33.7'	222.6	данные отсутствуют	54:19:165001:19	данные отсутствуют
12	1.1.12	1.1.13	205°12.1'	246.97	данные отсутствуют	54:19:165001:19	данные отсутствуют
13	1.1.13	1.1.14	208°6.1'	71.88	данные отсутствуют	54:19:165001:19	данные отсутствуют
14	1.1.14	1.1.15	295°21.5'	25.26	данные отсутствуют	54:19:165001:688(1)	данные отсутствуют
15	1.1.15	1.1.16	272°29.4'	26.71	данные отсутствуют	54:19:165001:688(1)	данные отсутствуют
16	1.1.16	1.1.17	253°36.6'	41.11	данные отсутствуют	54:19:165001:688(1)	данные отсутствуют
17	1.1.17	1.1.18	262°11.1'	59.71	данные отсутствуют	54:19:165001:688(1)	данные отсутствуют
18	1.1.18	1.1.19	257°48.0'	43.91	данные отсутствуют	54:19:165001:688(1)	данные отсутствуют
19	1.1.19	1.1.20	164°17.5'	38.56	данные отсутствуют	54:19:165001:688(1)	данные отсутствуют
20	1.1.20	1.1.21	111°22.3'	28.65	данные отсутствуют	54:19:165001:688(1)	данные отсутствуют
21	1.1.21	1.1.22	111°48.1'	31.23	данные отсутствуют	54:19:165001:688(1)	данные отсутствуют
22	1.1.22	1.1.23	103°14.5'	40.52	данные отсутствуют	54:19:165001:688(1)	данные отсутствуют

Земельный участок							
вид объекта недвижимости							
Лист № 2 раздела 3.1		Всего листов раздела 3.1: 8		Всего разделов: 8		Всего листов отчёта: 31	
30.10.2023г. № КУВИ-001/2023-245190108							
Кадастровый номер:				54:19:165001:31			
1	2	3	4	5	6	7	8
23	1.1.23	1.1.24	122°3.2`	37.87	данные отсутствуют	54:19:165001:688(1)	данные отсутствуют
24	1.1.24	1.1.25	206°49.9`	19.3	данные отсутствуют	54:19:165001:19	данные отсутствуют
25	1.1.25	1.1.26	297°43.3`	30.35	данные отсутствуют	54:19:165001:688(2)	данные отсутствуют
26	1.1.26	1.1.27	270°0.0`	17.4	данные отсутствуют	54:19:165001:688(2)	данные отсутствуют
27	1.1.27	1.1.28	222°42.5`	20.52	данные отсутствуют	54:19:165001:688(2)	данные отсутствуют
28	1.1.28	1.1.29	185°42.7`	23.32	данные отсутствуют	54:19:165001:688(2)	данные отсутствуют
29	1.1.29	1.1.30	158°37.7`	28.65	данные отсутствуют	54:19:165001:688(2)	данные отсутствуют
30	1.1.30	1.1.31	136°17.9`	23.09	данные отсутствуют	54:19:165001:688(2)	данные отсутствуют
31	1.1.31	1.1.32	209°55.4`	5.95	данные отсутствуют	54:19:165001:19	данные отсутствуют
32	1.1.32	1.1.33	208°44.9`	231.27	данные отсутствуют	54:19:165001:19	данные отсутствуют
33	1.1.33	1.1.34	203°9.2`	319.03	данные отсутствуют	54:19:165001:19	данные отсутствуют
34	1.1.34	1.1.35	199°35.3`	117.44	данные отсутствуют	54:19:165001:19	данные отсутствуют
35	1.1.35	1.1.36	189°9.7`	91.69	данные отсутствуют	54:19:165001:19	данные отсутствуют
36	1.1.36	1.1.37	180°23.2`	135.1	данные отсутствуют	54:19:165001:19	данные отсутствуют
37	1.1.37	1.1.38	179°58.9`	161.8	данные отсутствуют	54:19:165001:19	данные отсутствуют
38	1.1.38	1.1.39	175°49.3`	50.63	данные отсутствуют	54:19:165001:19	данные отсутствуют
39	1.1.39	1.1.40	290°12.7`	61.3	данные отсутствуют	данные отсутствуют	данные отсутствуют
40	1.1.40	1.1.41	353°31.1`	585.43	данные отсутствуют	54:19:165001:861	данные отсутствуют
41	1.1.41	1.1.42	323°8.2`	79.19	данные отсутствуют	54:19:165001:861	данные отсутствуют
42	1.1.42	1.1.43	327°15.9`	87.88	данные отсутствуют	54:19:165001:861	данные отсутствуют
43	1.1.43	1.1.44	291°48.1`	75.82	данные отсутствуют	54:19:165001:861	данные отсутствуют
44	1.1.44	1.1.45	273°57.8`	183.18	данные отсутствуют	54:19:165001:861	данные отсутствуют
45	1.1.45	1.1.46	271°7.0`	56.45	данные отсутствуют	54:19:165001:172	данные отсутствуют
46	1.1.46	1.1.47	278°18.2`	106.9	данные отсутствуют	54:19:165001:172	данные отсутствуют
47	1.1.47	1.1.48	290°23.8`	44.62	данные отсутствуют	54:19:165001:172	данные отсутствуют
48	1.1.48	1.1.49	313°23.2`	2.01	данные отсутствуют	54:19:165001:172, 54:19:165001:675	данные отсутствуют; г. Москва, просп. Мичуринский, дом 6, корпус №2, кв 98
49	1.1.49	1.1.50	313°12.3`	32.06	данные отсутствуют	54:19:165001:172, 54:19:165001:675	данные отсутствуют; г. Москва, просп. Мичуринский, дом 6, корпус №2, кв 98
50	1.1.50	1.1.51	313°14.2`	32.64	данные отсутствуют	54:19:165001:172	данные отсутствуют

Земельный участок							
вид объекта недвижимости							
Лист № 3 раздела 3.1		Всего листов раздела 3.1: 8		Всего разделов: 8		Всего листов отчёта: 31	
30.10.2023г. № КУВИ-001/2023-245190108							
Кадастровый номер:				54:19:165001:31			
1	2	3	4	5	6	7	8
51	1.1.51	1.1.52	313°14.6'	10.61	данные отсутствуют	54:19:165001:677	обл Новосибирская, г Новосибирск, ул Звездная, д 5, кв 8
52	1.1.52	1.1.53	313°14.9'	22.21	данные отсутствуют	54:19:165001:677	обл Новосибирская, г Новосибирск, ул Звездная, д 5, кв 8
53	1.1.53	1.1.54	313°12.9'	7.94	данные отсутствуют	54:19:165001:676	0676mm@mail.ru, г. Новосибирск, ул. Золотодолинская, дом 31/1, кв. 72
54	1.1.54	1.1.55	28°1.5'	60.21	данные отсутствуют	данные отсутствуют	данные отсутствуют
55	1.1.55	1.1.56	59°44.6'	31.12	данные отсутствуют	54:19:165001:24	данные отсутствуют
56	1.1.56	1.1.57	67°22.8'	43.68	данные отсутствуют	54:19:165001:24	данные отсутствуют
57	1.1.57	1.1.58	57°11.3'	101.28	данные отсутствуют	54:19:165001:24	данные отсутствуют
58	1.1.58	1.1.59	64°38.9'	47.08	данные отсутствуют	54:19:165001:24	данные отсутствуют
59	1.1.59	1.1.60	56°58.6'	26.72	данные отсутствуют	54:19:165001:24	данные отсутствуют
60	1.1.60	1.1.61	357°16.4'	23.55	данные отсутствуют	54:19:165001:24	данные отсутствуют
61	1.1.61	1.1.62	70°1.0'	13.11	данные отсутствуют	54:19:165001:24	данные отсутствуют
62	1.1.62	1.1.63	87°30.6'	25.78	данные отсутствуют	54:19:165001:24	данные отсутствуют
63	1.1.63	1.1.64	60°31.4'	29.59	данные отсутствуют	54:19:165001:24	данные отсутствуют
64	1.1.64	1.1.65	63°26.1'	47.58	данные отсутствуют	54:19:165001:24	данные отсутствуют
65	1.1.65	1.1.66	68°11.9'	54.28	данные отсутствуют	54:19:165001:24	данные отсутствуют
66	1.1.66	1.1.67	40°13.5'	38.14	данные отсутствуют	54:19:165001:24	данные отсутствуют
67	1.1.67	1.1.68	350°50.3'	35.17	данные отсутствуют	54:19:165001:24	данные отсутствуют
68	1.1.68	1.1.69	311°59.2'	45.19	данные отсутствуют	54:19:165001:24	данные отсутствуют
69	1.1.69	1.1.70	270°0.0'	16.8	данные отсутствуют	54:19:165001:24	данные отсутствуют
70	1.1.70	1.1.71	236°39.5'	50.94	данные отсутствуют	54:19:165001:24	данные отсутствуют
71	1.1.71	1.1.72	233°34.1'	58.47	данные отсутствуют	54:19:165001:24	данные отсутствуют
72	1.1.72	1.1.73	234°28.1'	77.07	данные отсутствуют	54:19:165001:24	данные отсутствуют
73	1.1.73	1.1.74	244°21.1'	31.05	данные отсутствуют	54:19:165001:24	данные отсутствуют
74	1.1.74	1.1.75	0°0.0'	31.36	данные отсутствуют	54:19:165001:24	данные отсутствуют
75	1.1.75	1.1.76	19°31.6'	36.83	данные отсутствуют	54:19:165001:24	данные отсутствуют
76	1.1.76	1.1.77	34°6.8'	41.94	данные отсутствуют	54:19:165001:24	данные отсутствуют
77	1.1.77	1.1.78	31°17.6'	66.84	данные отсутствуют	54:19:165001:24	данные отсутствуют

Земельный участок							
вид объекта недвижимости							
Лист № 4 раздела 3.1		Всего листов раздела 3.1: 8		Всего разделов: 8		Всего листов отчёта: 31	
30.10.2023г. № КУВИ-001/2023-245190108							
Кадастровый номер:				54:19:165001:31			
1	2	3	4	5	6	7	8
78	1.1.78	1.1.79	317°24.4'	94.33	данные отсутствуют	54:19:165001:24	данные отсутствуют
79	1.1.79	1.1.80	41°3.1'	186.94	данные отсутствуют	данные отсутствуют	данные отсутствуют
80	1.1.79	1.1.79			данные отсутствуют	54:19:000000:7666(1)	данные отсутствуют
81	1.1.80	1.1.81	148°38.8'	15.11	данные отсутствуют	данные отсутствуют	данные отсутствуют
82	1.1.81	1.1.82	111°47.2'	21.74	данные отсутствуют	данные отсутствуют	данные отсутствуют
83	1.1.82	1.1.83	156°23.3'	58.75	данные отсутствуют	данные отсутствуют	данные отсутствуют
84	1.1.83	1.1.84	64°42.3'	53.27	данные отсутствуют	данные отсутствуют	данные отсутствуют
85	1.1.84	1.1.85	335°47.8'	17.59	данные отсутствуют	данные отсутствуют	данные отсутствуют
86	1.1.85	1.1.86	71°15.5'	55.43	данные отсутствуют	54:19:165001:16	Новосибирская обл., Новосибирский район, п. Озерный, микрорайон Армейский, дом 5, кв. 10
87	1.1.86	1.1.87	71°15.0'	35.06	данные отсутствуют	54:19:165001:16	Новосибирская обл., Новосибирский район, п. Озерный, микрорайон Армейский, дом 5, кв. 10
88	1.1.87	1.1.88	71°14.7'	8.49	данные отсутствуют	54:19:165001:16	Новосибирская обл., Новосибирский район, п. Озерный, микрорайон Армейский, дом 5, кв. 10
89	1.1.88	1.1.89	130°2.8'	55.69	данные отсутствуют	54:19:165001:16	Новосибирская обл., Новосибирский район, п. Озерный, микрорайон Армейский, дом 5, кв. 10
90	1.1.89	1.1.90	18°38.8'	59.8	данные отсутствуют	54:19:165001:16	Новосибирская обл., Новосибирский район, п. Озерный, микрорайон Армейский, дом 5, кв. 10
91	1.1.90	1.1.91	19°19.9'	45.49	данные отсутствуют	54:19:165001:15	г. Новосибирск, ул. Российская, дом 21, кв 14
92	1.1.91	1.1.92	41°23.6'	210.34	данные отсутствуют	54:19:165001:15	г. Новосибирск, ул. Российская, дом 21, кв 14
93	1.1.92	1.1.93	284°38.8'	46.39	данные отсутствуют	54:19:165001:15	г. Новосибирск, ул. Российская, дом 21, кв 14
94	1.1.93	1.1.94	33°9.2'	44.95	данные отсутствуют	54:19:000000:7662(16)	данные отсутствуют
95	1.1.94	1.1.95	21°31.1'	26.03	данные отсутствуют	54:19:000000:7662(16)	данные отсутствуют
96	1.1.95	1.1.96	356°5.2'	32.38	данные отсутствуют	54:19:000000:7662(16)	данные отсутствуют
97	1.1.96	1.1.1	320°26.2'	43.8	данные отсутствуют	54:19:000000:7662(16)	данные отсутствуют
98	1.2.97	1.2.98	219°9.4'	249.82	данные отсутствуют	54:19:165001:26	данные отсутствуют
99	1.2.98	1.2.99	153°26.8'	41.5	данные отсутствуют	54:19:165001:26	данные отсутствуют
100	1.2.99	1.2.100	138°22.0'	41.9	данные отсутствуют	54:19:165001:26	данные отсутствуют
101	1.2.100	1.2.101	143°37.0'	54.75	данные отсутствуют	54:19:165001:26	данные отсутствуют
102	1.2.101	1.2.102	139°23.9'	32.08	данные отсутствуют	54:19:165001:26	данные отсутствуют

Земельный участок

вид объекта недвижимости

Лист № 5 раздела 3.1

Всего листов раздела 3.1: 8

Всего разделов: 8

Всего листов отчёта: 31

30.10.2023г. № КУВИ-001/2023-245190108

Кадастровый номер:

54:19:165001:31

1	2	3	4	5	6	7	8
103	1.2.102	1.2.103	126°31.7'	38.98	данные отсутствуют	54:19:165001:26	данные отсутствуют
104	1.2.103	1.2.104	135°0.0'	39.37	данные отсутствуют	54:19:165001:26	данные отсутствуют
105	1.2.104	1.2.105	129°33.6'	34.61	данные отсутствуют	54:19:165001:26	данные отсутствуют
106	1.2.105	1.2.106	95°11.6'	12.81	данные отсутствуют	54:19:165001:26	данные отсутствуют
107	1.2.106	1.2.107	61°11.3'	26.48	данные отсутствуют	54:19:165001:26	данные отсутствуют
108	1.2.107	1.2.108	47°43.6'	34.49	данные отсутствуют	54:19:165001:26	данные отсутствуют
109	1.2.108	1.2.109	31°36.5'	35.41	данные отсутствуют	54:19:165001:26	данные отсутствуют
110	1.2.109	1.2.110	14°28.2'	37.14	данные отсутствуют	54:19:165001:26	данные отсутствуют
111	1.2.110	1.2.111	22°37.2'	15.08	данные отсутствуют	54:19:165001:26	данные отсутствуют
112	1.2.111	1.2.112	23°23.1'	46.76	данные отсутствуют	54:19:165001:26	данные отсутствуют
113	1.2.112	1.2.113	11°38.0'	40.27	данные отсутствуют	54:19:165001:26	данные отсутствуют
114	1.2.113	1.2.114	326°18.6'	33.46	данные отсутствуют	54:19:165001:26	данные отсутствуют
115	1.2.114	1.2.115	325°0.5'	28.32	данные отсутствуют	54:19:165001:26	данные отсутствуют
116	1.2.115	1.2.116	319°50.6'	48.57	данные отсутствуют	54:19:165001:26	данные отсутствуют
117	1.2.116	1.2.117	323°44.8'	64.73	данные отсутствуют	54:19:165001:26	данные отсутствуют
118	1.2.117	1.2.97	325°37.2'	80.12	данные отсутствуют	54:19:165001:26	данные отсутствуют
119	2.1.1	2.1.2	130°8.3'	49.64	данные отсутствуют	54:19:165001:19	данные отсутствуют
120	2.1.2	2.1.3	141°18.5'	27.48	данные отсутствуют	54:19:165001:19	данные отсутствуют
121	2.1.3	2.1.4	141°20.9'	10.1	данные отсутствуют	54:19:165001:19	данные отсутствуют
122	2.1.4	2.1.5	162°40.1'	62.04	данные отсутствуют	54:19:165001:19	данные отсутствуют
123	2.1.5	2.1.6	169°4.9'	212.75	данные отсутствуют	54:19:165001:19	данные отсутствуют
124	2.1.6	2.1.7	161°6.3'	50.46	данные отсутствуют	54:19:165001:19	данные отсутствуют
125	2.1.7	2.1.8	157°58.4'	382.31	данные отсутствуют	54:19:165001:19	данные отсутствуют
126	2.1.8	2.1.9	155°57.4'	23.17	данные отсутствуют	54:19:165001:19	данные отсутствуют
127	2.1.9	2.1.10	243°47.0'	20.6	данные отсутствуют	54:19:165001:19	данные отсутствуют
128	2.1.10	2.1.11	157°5.5'	14.03	данные отсутствуют	54:19:165001:19	данные отсутствуют
129	2.1.11	2.1.12	64°4.2'	20.58	данные отсутствуют	54:19:165001:19	данные отсутствуют
130	2.1.12	2.1.13	156°3.1'	125.69	данные отсутствуют	54:19:165001:19	данные отсутствуют
131	2.1.13	2.1.14	150°52.3'	162.38	данные отсутствуют	54:19:165001:19	данные отсутствуют

Земельный участок

вид объекта недвижимости

Лист № 6 раздела 3.1

Всего листов раздела 3.1: 8

Всего разделов: 8

Всего листов отчёта: 31

30.10.2023г. № КУВИ-001/2023-245190108

Кадастровый номер:

54:19:165001:31

1	2	3	4	5	6	7	8
132	2.1.14	2.1.15	143°12.8`	309.02	данные отсутствуют	54:19:165001:19	данные отсутствуют
133	2.1.15	2.1.16	221°41.9`	14.61	данные отсутствуют	54:19:165001:19	данные отсутствуют
134	2.1.16	2.1.17	137°42.3`	14.38	данные отсутствуют	54:19:165001:19	данные отсутствуют
135	2.1.17	2.1.18	40°55.9`	14.15	данные отсутствуют	54:19:165001:19	данные отсутствуют
136	2.1.18	2.1.19	137°3.5`	138.92	данные отсутствуют	54:19:165001:19	данные отсутствуют
137	2.1.19	2.1.20	131°40.6`	115.85	данные отсутствуют	54:19:165001:19	данные отсутствуют
138	2.1.20	2.1.21	127°18.2`	142.12	данные отсутствуют	54:19:165001:19	данные отсутствуют
139	2.1.21	2.1.22	124°35.9`	227.14	данные отсутствуют	54:19:165001:19	данные отсутствуют
140	2.1.22	2.1.23	123°23.1`	295.55	данные отсутствуют	54:19:165001:19	данные отсутствуют
141	2.1.23	2.1.24	200°51.8`	179.11	данные отсутствуют	данные отсутствуют	данные отсутствуют
142	2.1.23	2.1.23			данные отсутствуют	54:19:163501:261	данные отсутствуют
143	2.1.24	2.1.25	195°31.3`	171.87	данные отсутствуют	данные отсутствуют	данные отсутствуют
144	2.1.25	2.1.26	219°25.0`	173.87	данные отсутствуют	данные отсутствуют	данные отсутствуют
145	2.1.26	2.1.27	213°2.9`	36.16	данные отсутствуют	данные отсутствуют	данные отсутствуют
146	2.1.27	2.1.28	218°10.1`	31.33	данные отсутствуют	данные отсутствуют	данные отсутствуют
147	2.1.28	2.1.29	261°28.1`	35.59	данные отсутствуют	данные отсутствуют	данные отсутствуют
148	2.1.29	2.1.30	238°34.2`	37.13	данные отсутствуют	данные отсутствуют	данные отсутствуют
149	2.1.30	2.1.31	244°39.2`	37	данные отсутствуют	данные отсутствуют	данные отсутствуют
150	2.1.31	2.1.32	226°33.4`	46.07	данные отсутствуют	данные отсутствуют	данные отсутствуют
151	2.1.32	2.1.33	215°17.6`	51.75	данные отсутствуют	данные отсутствуют	данные отсутствуют
152	2.1.33	2.1.34	243°26.1`	27.55	данные отсутствуют	данные отсутствуют	данные отсутствуют
153	2.1.34	2.1.35	273°10.8`	31.73	данные отсутствуют	данные отсутствуют	данные отсутствуют
154	2.1.35	2.1.36	189°27.7`	32.12	данные отсутствуют	данные отсутствуют	данные отсутствуют
155	2.1.36	2.1.37	180°0.0`	33.44	данные отсутствуют	данные отсутствуют	данные отсутствуют
156	2.1.37	2.1.38	215°32.3`	30.28	данные отсутствуют	данные отсутствуют	данные отсутствуют
157	2.1.38	2.1.39	229°5.2`	34.94	данные отсутствуют	данные отсутствуют	данные отсутствуют
158	2.1.39	2.1.40	175°36.1`	22.95	данные отсутствуют	данные отсутствуют	данные отсутствуют
159	2.1.40	2.1.41	132°42.5`	31.14	данные отсутствуют	данные отсутствуют	данные отсутствуют
160	2.1.41	2.1.42	165°4.1`	27.32	данные отсутствуют	данные отсутствуют	данные отсутствуют

Земельный участок							
вид объекта недвижимости							
Лист № 7 раздела 3.1		Всего листов раздела 3.1: 8		Всего разделов: 8		Всего листов отчёта: 31	
30.10.2023г. № КУВИ-001/2023-245190108							
Кадастровый номер:				54:19:165001:31			
1	2	3	4	5	6	7	8
161	2.1.42	2.1.43	225°0.0`	24.89	данные отсутствуют	данные отсутствуют	данные отсутствуют
162	2.1.43	2.1.44	254°3.3`	64.06	данные отсутствуют	данные отсутствуют	данные отсутствуют
163	2.1.44	2.1.45	263°9.4`	44.31	данные отсутствуют	данные отсутствуют	данные отсутствуют
164	2.1.45	2.1.46	239°2.2`	30.79	данные отсутствуют	данные отсутствуют	данные отсутствуют
165	2.1.46	2.1.47	218°8.6`	31.33	данные отсутствуют	данные отсутствуют	данные отсутствуют
166	2.1.47	2.1.48	222°0.3`	23.69	данные отсутствуют	данные отсутствуют	данные отсутствуют
167	2.1.48	2.1.49	186°20.4`	15.94	данные отсутствуют	данные отсутствуют	данные отсутствуют
168	2.1.49	2.1.50	234°46.9`	18.31	данные отсутствуют	данные отсутствуют	данные отсутствуют
169	2.1.50	2.1.51	307°51.4`	256.29	данные отсутствуют	данные отсутствуют	данные отсутствуют
170	2.1.51	2.1.52	351°50.3`	18.32	данные отсутствуют	данные отсутствуют	данные отсутствуют
171	2.1.52	2.1.53	220°54.6`	12.09	данные отсутствуют	данные отсутствуют	данные отсутствуют
172	2.1.53	2.1.54	308°9.3`	17.74	данные отсутствуют	данные отсутствуют	данные отсутствуют
173	2.1.54	2.1.55	10°5.0`	292.61	данные отсутствуют	данные отсутствуют	данные отсутствуют
174	2.1.55	2.1.56	54°5.2`	120.93	данные отсутствуют	данные отсутствуют	данные отсутствуют
175	2.1.56	2.1.57	351°57.7`	679.93	данные отсутствуют	данные отсутствуют	данные отсутствуют
176	2.1.57	2.1.58	298°47.0`	15.24	данные отсутствуют	54:19:165001:6(4)	данные отсутствуют
177	2.1.58	2.1.59	192°32.9`	174.31	данные отсутствуют	54:19:165001:6(4)	данные отсутствуют
178	2.1.59	2.1.60	167°44.1`	61.2	данные отсутствуют	54:19:165001:6(4)	данные отсутствуют
179	2.1.60	2.1.61	236°28.0`	61.18	данные отсутствуют	54:19:165001:6(4)	данные отсутствуют
180	2.1.61	2.1.62	153°5.4`	187.83	данные отсутствуют	54:19:165001:6(4)	данные отсутствуют
181	2.1.62	2.1.63	245°31.3`	41.75	данные отсутствуют	54:19:165001:6(4)	данные отсутствуют
182	2.1.63	2.1.64	321°45.2`	48.17	данные отсутствуют	54:19:165001:6(4)	данные отсутствуют
183	2.1.64	2.1.65	345°41.5`	48.43	данные отсутствуют	данные отсутствуют	данные отсутствуют
184	2.1.65	2.1.66	351°22.0`	340	данные отсутствуют	данные отсутствуют	данные отсутствуют
185	2.1.66	2.1.67	318°50.7`	631.45	данные отсутствуют	данные отсутствуют	данные отсутствуют
186	2.1.67	2.1.68	40°41.7`	35.89	данные отсутствуют	54:19:165001:686	Свердловская обл., Сысертский район, г. Сысерть, ул. Победы, дом 3
187	2.1.68	2.1.69	160°47.8`	0.94	данные отсутствуют	54:19:165001:686	Свердловская обл., Сысертский район, г. Сысерть, ул. Победы, дом 3
188	2.1.69	2.1.70	71°8.9`	5.23	данные отсутствуют	54:19:165001:686	Свердловская обл., Сысертский район, г. Сысерть, ул. Победы, дом 3

Земельный участок							
вид объекта недвижимости							
Лист № 8 раздела 3.1		Всего листов раздела 3.1: 8		Всего разделов: 8		Всего листов отчёта: 31	
30.10.2023г. № КУВИ-001/2023-245190108							
Кадастровый номер:				54:19:165001:31			
1	2	3	4	5	6	7	8
189	2.1.70	2.1.71	341°4.1`	4.01	данные отсутствуют	54:19:165001:686	Свердловская обл., Сысертский район, г. Сысерть, ул. Победы, дом 3
190	2.1.71	2.1.72	40°41.3`	260.68	данные отсутствуют	54:19:165001:686	Свердловская обл., Сысертский район, г. Сысерть, ул. Победы, дом 3
191	2.1.72	2.1.73	352°4.9`	445.13	данные отсутствуют	54:19:165001:686	Свердловская обл., Сысертский район, г. Сысерть, ул. Победы, дом 3
192	2.1.73	2.1.74	304°22.3`	5.83	данные отсутствуют	54:19:165001:686	Свердловская обл., Сысертский район, г. Сысерть, ул. Победы, дом 3
193	2.1.74	2.1.75	354°18.7`	25.12	данные отсутствуют	данные отсутствуют	данные отсутствуют
194	2.1.74	2.1.74			данные отсутствуют	54:19:160801:4	г. Новосибирск, ул. Жемчужная, дом 10, кв. 20
195	2.1.75	2.1.76	352°52.7`	275.27	данные отсутствуют	данные отсутствуют	данные отсутствуют
196	2.1.75	2.1.75			данные отсутствуют	54:19:160801:350	г. Новосибирск, ул. Жемчужная, дом 10, кв 20
197	2.1.76	2.1.1	352°40.7`	157.34	данные отсутствуют	54:19:165001:883	данные отсутствуют
198	2.2.77	2.2.78	186°58.2`	215.08	данные отсутствуют	данные отсутствуют	данные отсутствуют
199	2.2.78	2.2.79	105°25.6`	190.98	данные отсутствуют	данные отсутствуют	данные отсутствуют
200	2.2.79	2.2.80	33°54.7`	43.02	данные отсутствуют	54:19:165001:6(7)	данные отсутствуют
201	2.2.80	2.2.81	292°22.2`	187.08	данные отсутствуют	данные отсутствуют	данные отсутствуют
202	2.2.81	2.2.82	22°25.0`	31.47	данные отсутствуют	данные отсутствуют	данные отсутствуют
203	2.2.82	2.2.83	115°7.8`	178.94	данные отсутствуют	данные отсутствуют	данные отсутствуют
204	2.2.83	2.2.84	26°44.2`	143.77	данные отсутствуют	54:19:165001:6(2)	данные отсутствуют
205	2.2.84	2.2.77	287°2.1`	259.05	данные отсутствуют	данные отсутствуют	данные отсутствуют
206	3.1.1	3.1.2	110°17.5`	22.84	данные отсутствуют	данные отсутствуют	данные отсутствуют
207	3.1.2	3.1.3	111°40.2`	38	данные отсутствуют	данные отсутствуют	данные отсутствуют
208	3.1.3	3.1.4	175°47.4`	8.85	данные отсутствуют	54:19:165001:19	данные отсутствуют
209	3.1.4	3.1.5	174°3.3`	133.33	данные отсутствуют	54:19:165001:19	данные отсутствуют
210	3.1.5	3.1.6	175°35.5`	9.11	данные отсутствуют	54:19:165001:19	данные отсутствуют
211	3.1.6	3.1.7	321°16.6`	5.63	данные отсутствуют	54:19:165001:19	данные отсутствуют
212	3.1.7	3.1.8	310°8.6`	68.57	данные отсутствуют	54:19:165001:19	данные отсутствуют
213	3.1.8	3.1.1	352°39.8`	124.89	данные отсутствуют	данные отсутствуют	данные отсутствуют

Отчёт об объекте недвижимости
Описание местоположения земельного участка

Земельный участок			
вид объекта недвижимости			
Лист № 1 раздела 3.2	Всего листов раздела 3.2: 8	Всего разделов: 8	Всего листов отчёта: 31
30.10.2023г. № КУВИ-001/2023-245190108			
Кадастровый номер:		54:19:165001:31	

Сведения о характерных точках границы земельного участка				
Система координат МСК НСО, зона 4				
Номер точки	Координаты, м		Описание закрепления на местности	Средняя квадратичная погрешность определения координат характерных точек границ земельного участка, м
	X	Y		
1	2	3	4	5
1	467432.09	4216362.71	-	0.2
2	467308.22	4216378.66	-	2.5
3	467264.01	4216431.08	-	0.1
4	467259.62	4216434.6	-	0.1
5	467268.7	4216433.9	-	0.1
6	467401.31	4216420.09	-	0.1
7	467410.14	4216419.44	-	2.5
8	467424.17	4216384.13	-	2.5
1	467432.09	4216362.71	-	0.2
1	467284.73	4216381.67	-	2.5
2	467128.67	4216401.72	-	2.5
3	466855.52	4216435.85	-	2.5
4	466830.52	4216438.34	-	1.7
5	466827.23	4216443.15	-	1.7
6	466386.34	4216504.47	-	1.7
7	466188.68	4216334.52	-	2.5
8	466184.89	4216335.82	-	0.1
9	466183.2	4216330.87	-	0.1
10	466184.09	4216330.56	-	2.5
11	466156.88	4216307.16	-	1.7
12	465681.44	4216722.71	-	2.5
13	465345.29	4216773.75	-	2.5

Земельный участок

вид объекта недвижимости

Лист № 2 раздела 3.2

Всего листов раздела 3.2: 8

Всего разделов: 8

Всего листов отчёта: 31

30.10.2023г. № КУВИ-001/2023-245190108

Кадастровый номер:

54:19:165001:31

1	2	3	4	5
14	465298.36	4216785.72	-	2.5
15	465260.53	4216815.54	-	0.1
16	465277.83	4216853.54	-	0.1
17	465445.32	4216768.53	-	0.1
18	465479.12	4216819.53	-	0.1
19	465538.92	4216806.53	-	0.1
20	465709.07	4216844.4	-	0.1
21	465701.73	4216857.76	-	0.1
22	465028.48	4216952.84	-	0.1
23	464957.55	4216854.9	-	0.1
24	464669.46	4216803.67	-	2.5
25	464658.5	4216817.62	-	0.1
26	464667.64	4216825.54	-	0.1
27	464649.51	4216828.14	-	0.1
28	464492.23	4217030.49	-	2.5
29	464502.79	4217045.45	-	2.5
30	464518.63	4217047.21	-	2.5
31	464536.23	4217063.06	-	2.5
32	464560.87	4217082.41	-	2.5
33	464576.71	4217108.81	-	2.5
34	464581.99	4217152.8	-	2.5
35	464599.59	4217214.4	-	2.5
36	464617.19	4217232	-	2.5
37	464643.59	4217224.96	-	2.5
38	464664.71	4217202.08	-	2.5
39	464687.59	4217200.32	-	2.5
40	464710.47	4217226.72	-	2.5
41	464735.11	4217244.32	-	2.5
42	464768.55	4217244.32	-	2.5

Земельный участок

вид объекта недвижимости

Лист № 3 раздела 3.2

Всего листов раздела 3.2: 8

Всего разделов: 8

Всего листов отчёта: 31

30.10.2023г. № КУВИ-001/2023-245190108

Кадастровый номер:

54:19:165001:31

1	2	3	4	5
43	464800.23	4217249.6	-	2.5
44	464798.47	4217281.28	-	2.5
45	464810.79	4217305.92	-	2.5
46	464853.03	4217335.82	-	2.5
47	464884.71	4217369.27	-	2.5
48	464900.55	4217402.71	-	2.5
49	464919.91	4217434.39	-	2.5
50	464925.19	4217469.59	-	2.5
51	464949.82	4217488.95	-	2.5
52	464980.13	4217508.67	-	2.5
53	465114.45	4217619.07	-	2.5
54	465280.05	4217665.06	-	2.5
55	465447.42	4217728.85	-	0.1
56	465610.05	4217482.07	-	0.1
57	465739.02	4217295.1	-	0.1
58	465825.15	4217182.05	-	0.1
59	465902.18	4217095.52	-	0.1
60	466003.88	4217000.88	-	0.1
61	465993.19	4216991.61	-	0.1
62	466003.83	4216981.93	-	0.1
63	466014.74	4216991.65	-	0.1
64	466262.23	4216806.6	-	0.1
65	466404.07	4216727.56	-	0.1
66	466518.94	4216676.54	-	0.1
67	466509.94	4216658.03	-	0.1
68	466522.86	4216652.57	-	0.1
69	466531.96	4216671.05	-	0.1
70	466553.12	4216661.61	-	0.1
71	466907.53	4216518.23	-	0.1

Земельный участок

вид объекта недвижимости

Лист № 4 раздела 3.2

Всего листов раздела 3.2: 8

Всего разделов: 8

Всего листов отчёта: 31

30.10.2023г. № КУВИ-001/2023-245190108

Кадастровый номер:

54:19:165001:31

1	2	3	4	5
72	466955.27	4216501.89	-	0.1
73	467164.17	4216461.59	-	0.1
74	467223.39	4216443.11	-	0.1
75	467231.28	4216436.8	-	0.1
76	467252.73	4216419.62	-	0.1
1	467284.73	4216381.67	-	2.5
1	464918.23	4216868.54	-	0.1
2	464842.34	4217116.22	-	0.1
3	464713.94	4217051.54	-	0.1
4	464789.93	4216889.54	-	0.1
5	464760.84	4216877.54	-	0.1
6	464689.64	4217050.54	-	0.1
7	464653.94	4217026.54	-	0.1
8	464704.74	4216842.44	-	0.1
1	464918.23	4216868.54	-	0.1
1	469275.9	4216344.17	-	2.5
2	469242.13	4216372.07	-	2.5
3	469209.83	4216374.28	-	2.5
4	469185.61	4216364.73	-	2.5
5	469147.98	4216340.15	-	2.5
6	469136.25	4216385.03	-	0.2
7	468978.46	4216245.95	-	0.2
8	468935.53	4216230.89	-	0.2
9	468878.87	4216211.77	-	0.2
10	468914.7	4216169.14	-	0.2
11	468911.97	4216161.1	-	0.2
12	468900.7	4216127.9	-	0.2
13	468882.89	4216075.41	-	0.2
14	468866.85	4216082.62	-	2.5

Земельный участок

вид объекта недвижимости

Лист № 5 раздела 3.2

Всего листов раздела 3.2: 8

Всего разделов: 8

Всего листов отчёта: 31

30.10.2023г. № КУВИ-001/2023-245190108

Кадастровый номер:

54:19:165001:31

1	2	3	4	5
15	468844.09	4216034.46	-	2.5
16	468897.92	4216010.93	-	2.5
17	468905.99	4215990.74	-	2.5
18	468918.89	4215982.88	-	2.5
19	468777.92	4215860.11	-	2.5
20	468708.48	4215923.95	-	2.5
21	468651.36	4215889.23	-	2.5
22	468616.64	4215865.71	-	2.5
23	468581.93	4215853.4	-	2.5
24	468550.57	4215853.4	-	2.5
25	468564.01	4215881.39	-	2.5
26	468608.8	4215944.11	-	2.5
27	468643.52	4215991.15	-	2.5
28	468671.52	4216033.71	-	2.5
29	468671.52	4216050.51	-	2.5
30	468641.29	4216084.1	-	2.5
31	468606.57	4216089.7	-	2.5
32	468577.45	4216065.07	-	2.5
33	468557.29	4216014.67	-	2.5
34	468536.01	4215972.11	-	2.5
35	468521.45	4215946.35	-	2.5
36	468520.33	4215920.59	-	2.5
37	468515.85	4215908.27	-	2.5
38	468492.33	4215909.39	-	2.5
39	468477.77	4215886.99	-	2.5
40	468457.61	4215844.44	-	2.5
41	468402.73	4215759.32	-	2.5
42	468385.93	4215719	-	2.5
43	468370.25	4215692.12	-	2.5

Земельный участок

вид объекта недвижимости

Лист № 6 раздела 3.2

Всего листов раздела 3.2: 8

Всего разделов: 8

Всего листов отчёта: 31

30.10.2023г. № КУВИ-001/2023-245190108

Кадастровый номер:

54:19:165001:31

1	2	3	4	5
44	468317.1	4215663.83	-	0.17
45	468311.66	4215669.62	-	0.2
46	468296.44	4215685.8	-	0.2
47	468289.17	4215693.53	-	0.2
48	468266.81	4215717.31	-	0.2
49	468244.86	4215740.68	-	0.2
50	468243.48	4215742.14	-	0.17
51	468227.93	4215783.96	-	0.17
52	468212.49	4215889.74	-	0.17
53	468211.39	4215946.18	-	0.17
54	468198.73	4216128.92	-	2.5
55	468170.57	4216199.32	-	2.5
56	468096.65	4216246.84	-	2.5
57	468033.29	4216294.35	-	2.5
58	467451.6	4216360.43	-	2.5
59	467430.42	4216417.96	-	2.5
60	467480.92	4216414.27	-	0.1
61	467642.72	4216414.22	-	0.1
62	467777.82	4216415.13	-	0.1
63	467868.34	4216429.73	-	0.1
64	467978.98	4216469.1	-	2.5
65	468272.31	4216594.54	-	0.1
66	468475.07	4216705.77	-	0.1
67	468480.23	4216708.74	-	0.1
68	468496.92	4216692.79	-	2.5
69	468523.6	4216682.35	-	2.5
70	468546.8	4216684.67	-	2.5
71	468561.88	4216698.59	-	2.5
72	468561.88	4216715.99	-	2.5

Земельный участок

вид объекта недвижимости

Лист № 7 раздела 3.2

Всего листов раздела 3.2: 8

Всего разделов: 8

Всего листов отчёта: 31

30.10.2023г. № КУВИ-001/2023-245190108

Кадастровый номер:

54:19:165001:31

1	2	3	4	5
73	468547.76	4216742.86	-	2.5
74	468564.98	4216751.57	-	0.1
75	468585.08	4216719.47	-	2.5
76	468594.36	4216680.03	-	2.5
77	468605.96	4216651.03	-	2.5
78	468616.4	4216624.35	-	2.5
79	468653.52	4216613.91	-	2.5
80	468662.8	4216656.83	-	2.5
81	468670.92	4216715.99	-	2.5
82	468682.52	4216755.43	-	2.5
83	468681.36	4216782.11	-	2.5
84	468670.54	4216804.94	-	2.5
85	468733.95	4216838.8	-	0.1
86	468957.41	4216943.96	-	0.1
87	469161.45	4217032.94	-	0.1
88	469315.53	4217093.86	-	0.1
89	469346.33	4217104.13	-	0.1
90	469452.82	4217120.98	-	0.1
91	469545.82	4217129.83	-	0.1
92	469671.29	4217126.26	-	0.1
93	469789.85	4217118.25	-	0.1
94	469747.29	4217017.19	-	2.5
95	469587.7	4216681.03	-	2.5
96	469486.43	4216533.65	-	2.5
1	469275.9	4216344.17	-	2.5
1	468443.56	4216407.73	-	2.5
2	468377.44	4216452.97	-	2.5
3	468325.24	4216491.25	-	2.5
4	468288.12	4216522.57	-	2.5

Земельный участок

вид объекта недвижимости

Лист № 8 раздела 3.2

Всего листов раздела 3.2: 8

Всего разделов: 8

Всего листов отчёта: 31

30.10.2023г. № КУВИ-001/2023-245190108

Кадастровый номер:

54:19:165001:31

1	2	3	4	5
5	468264.92	4216538.81	-	2.5
6	468237.08	4216557.37	-	2.5
7	468197.64	4216549.25	-	2.5
8	468154.72	4216530.69	-	2.5
9	468140.8	4216524.89	-	2.5
10	468104.84	4216515.61	-	2.5
11	468074.68	4216497.05	-	2.5
12	468051.48	4216471.53	-	2.5
13	468038.72	4216448.33	-	2.5
14	468039.88	4216435.57	-	2.5
15	468061.92	4216408.89	-	2.5
16	468089.76	4216381.05	-	2.5
17	468112.96	4216349.73	-	2.5
18	468137.32	4216328.85	-	2.5
19	468181.4	4216296.37	-	2.5
20	468212.72	4216268.53	-	2.5
21	468249.84	4216249.98	-	2.5
1	468443.56	4216407.73	-	2.5

Отчёт об объекте недвижимости
Сведения о частях земельного участка

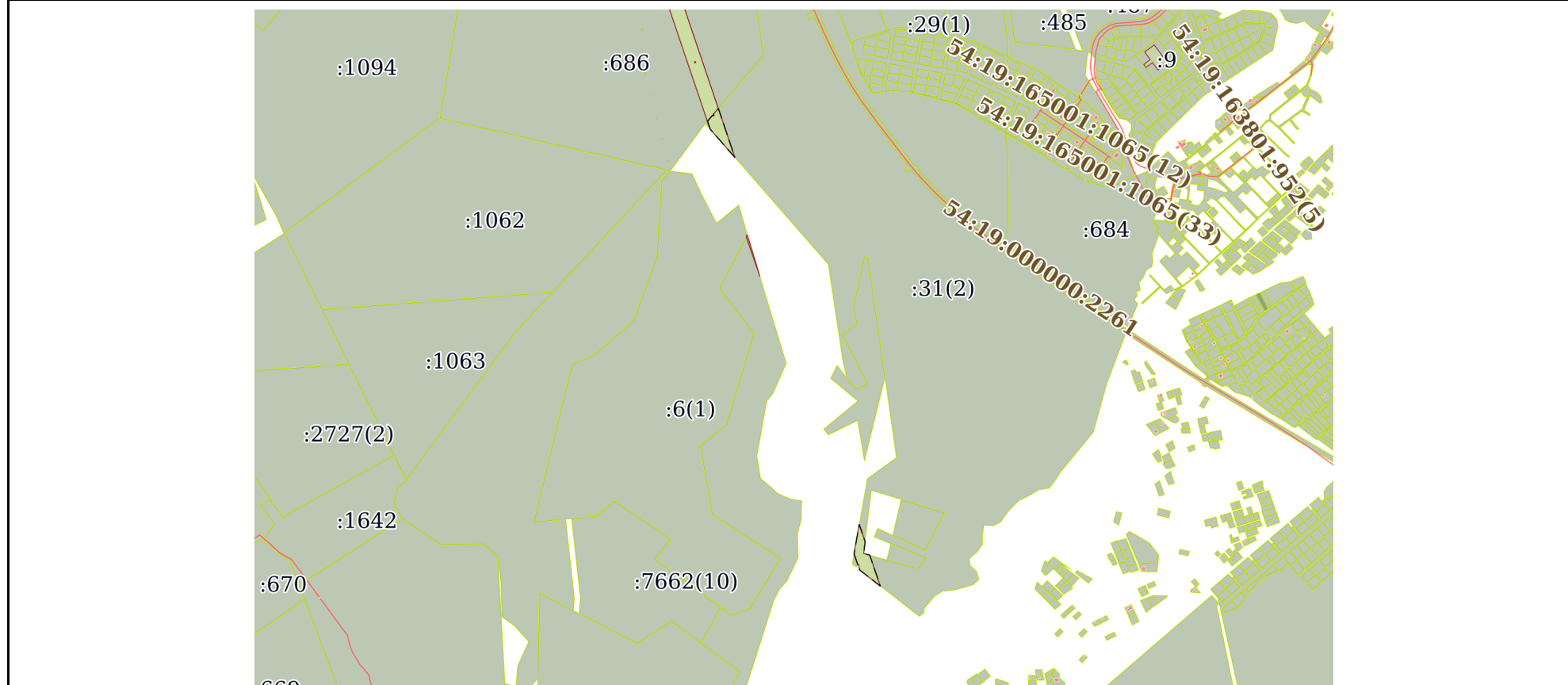
Земельный участок			
вид объекта недвижимости			

Лист № 1 раздела 4	Всего листов раздела 4: 2	Всего разделов: 8	Всего листов отчёта: 31
--------------------	---------------------------	-------------------	-------------------------

30.10.2023г. № КУВИ-001/2023-245190108

Кадастровый номер: 54:19:165001:31

План (чертеж, схема) части земельного участка Учетный номер части: 54:19:165001:31/1



Масштаб 1:20000 Условные обозначения:

Земельный участок

вид объекта недвижимости

Лист № 2 раздела 4

Всего листов раздела 4: 2

Всего разделов: 8

Всего листов отчёта: 31

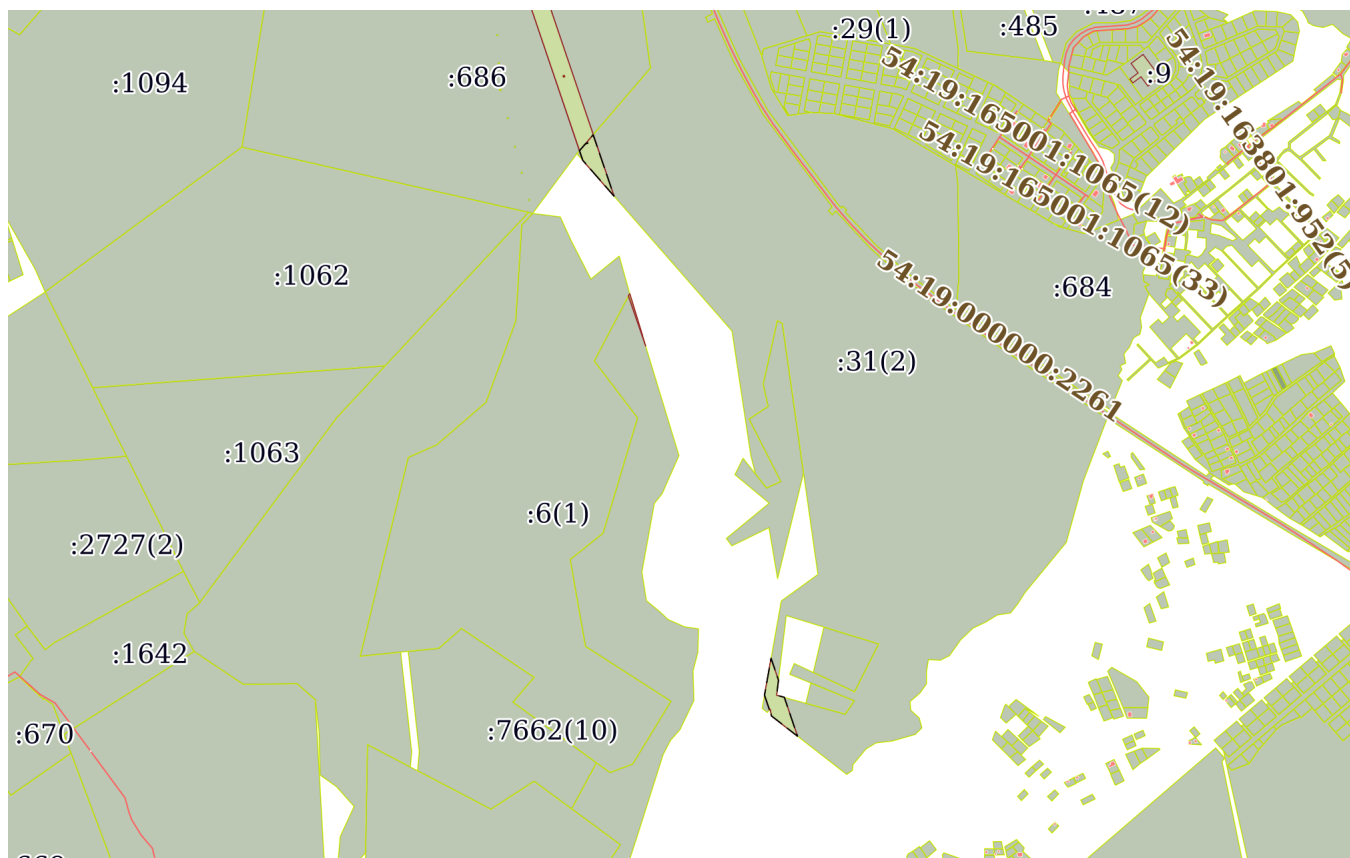
30.10.2023г. № КУВИ-001/2023-245190108

Кадастровый номер:

54:19:165001:31

План (чертеж, схема) части земельного участка

Учетный номер части: 54:19:165001:31/2



Масштаб 1:20000

Условные обозначения:

Отчёт об объекте недвижимости
Сведения о частях земельного участка

Земельный участок		
вид объекта недвижимости		
Лист № 1 раздела 4.1	Всего листов раздела 4.1: 1	Всего разделов: 8
Всего листов отчёта: 31		
30.10.2023г. № КУВИ-001/2023-245190108		
Кадастровый номер:		54:19:165001:31
Учетный номер части	Площадь, м2	Содержание ограничения в использовании или ограничения права на объект недвижимости или обременения объекта недвижимости
1	2	3
54:19:165001:31/1	11184	вид ограничения (обременения): ограничения прав на земельный участок, предусмотренные статьей 56 Земельного кодекса Российской Федерации; Срок действия: не установлен; реквизиты документа-основания: постановление Совета Министров СССР "Об утверждении правил охраны электрических сетей напряжением свыше 1000 Вольт" от 26.03.1984 № 255; Содержание ограничения (обременения): Ограничения использования земель установлены в соответствии с Постановлением Совета Министров СССР от 26.03.1984 N 255 "Об утверждении правил охраны электрических сетей напряжением свыше 1000 Вольт".; Реестровый номер границы: 54.19.2.158
54:19:165001:31/2	11160	вид ограничения (обременения): ограничения прав на земельный участок, предусмотренные статьей 56 Земельного кодекса Российской Федерации; Срок действия: не установлен; реквизиты документа-основания: правила охраны электрических сетей напряжением свыше 1000 вольт от 26.03.1984 № 255 выдан: Совет министров СССР; Содержание ограничения (обременения): Ограничения (обременения), устанавливаемые на входящие в границы охранной зоны земельные участки в соответствии с п.п. 11, 13 "Правил охраны электрических сетей напряжением свыше 1000 вольт", утвержденных Постановлением Совета министров СССР от 26 марта 1984 г. № 255.; Реестровый номер границы: 54.19.2.28

Отчёт об объекте недвижимости
Сведения о частях земельного участка

Земельный участок			
вид объекта недвижимости			

Лист № 1 раздела 4.2	Всего листов раздела 4.2: 3	Всего разделов: 8	Всего листов отчёта: 31
----------------------	-----------------------------	-------------------	-------------------------

30.10.2023г. № КУВИ-001/2023-245190108

Кадастровый номер: 54:19:165001:31

Сведения о характерных точках границы части (частей) земельного участка

Учетный номер части: 54:19:165001:31/1

Система координат МСК НСО, зона 4

Номер точки	Координаты, м		Описание закрепления на местности	Средняя квадратичная погрешность определения координат характерных точек границ земельного участка, м
	X	Y		
1	2	3	4	5
1	466165.27	4216314.37	-	-
2	466163.92	4216314.82	-	2.5
3	466138.25	4216323.44	-	-
4	466043.17	4216406.54	-	-
5	466179.41	4216360.78	-	-
6	466207.98	4216351.12	-	-
7	466188.68	4216334.52	-	-
8	466184.89	4216335.82	-	-
9	466183.2	4216330.87	-	-
10	466184.09	4216330.56	-	-
1	466165.27	4216314.37	-	-
1	464703.95	4216809.8	-	-
2	464664.91	4216823.18	-	-
3	464667.64	4216825.54	-	-
4	464651.12	4216827.91	-	-
5	464649.17	4216828.58	-	-
6	464594.85	4216898.46	-	-
7	464699.14	4216862.72	-	-
8	464704.74	4216842.44	-	-
9	464744.21	4216847.26	-	-
10	464786.88	4216832.64	-	2.5

Земельный участок

вид объекта недвижимости

Лист № 2 раздела 4.2

Всего листов раздела 4.2: 3

Всего разделов: 8

Всего листов отчёта: 31

30.10.2023г. № КУВИ-001/2023-245190108

Кадастровый номер:

54:19:165001:31

1	2	3	4	5
11	464802.54	4216827.33	-	-
1	464703.95	4216809.8	-	-

Земельный участок			
вид объекта недвижимости			

Лист № 3 раздела 4.2	Всего листов раздела 4.2: 3	Всего разделов: 8	Всего листов отчёта: 31
----------------------	-----------------------------	-------------------	-------------------------

30.10.2023г. № КУВИ-001/2023-245190108

Кадастровый номер: 54:19:165001:31

Сведения о характерных точках границы части (частей) земельного участка

Учетный номер части: 54:19:165001:31/2

Система координат МСК НСО, зона 4

Номер точки	Координаты, м		Описание закрепления на местности	Средняя квадратичная погрешность определения координат характерных точек границ земельного участка, м
	X	Y		
1	2	3	4	5
1	466164.78	4216313.95	-	-
2	466164.48	4216314.05	-	0.5
3	466139.09	4216322.71	-	-
4	466043.17	4216406.55	-	-
5	466180.05	4216359.88	-	0.5
6	466207.4	4216350.62	-	-
7	466188.68	4216334.52	-	-
8	466184.89	4216335.82	-	-
9	466183.2	4216330.87	-	-
10	466184.09	4216330.56	-	-
1	466164.78	4216313.95	-	-
1	464704.89	4216809.97	-	-
2	464665.2	4216823.43	-	-
3	464667.64	4216825.54	-	-
4	464652.63	4216827.69	-	-
5	464648.86	4216828.97	-	-
6	464594.93	4216898.35	-	-
7	464699.05	4216863.06	-	-
8	464704.74	4216842.44	-	-
9	464745.27	4216847.39	-	-
10	464788.35	4216832.79	-	0.5
11	464803.75	4216827.55	-	-
1	464704.89	4216809.97	-	-